

**PROGRAMMA OPERATIVO ANNUALE (P.O.A.) 2021 – Progetto di Forestazione Pubblica
Progetto Generale**



Int.1.1.1 - Foto 1

Int.1.1.1 - Foto 2



Int.1.1.1 – Foto 3

Int.1.1.1 – Foto 4

**PROGRAMMA OPERATIVO ANNUALE (P.O.A.) 2021 – Progetto di Forestazione Pubblica
Progetto Generale**



Int.1.1.2 - Foto 1

Int.1.1.2 - Foto 1



Int.1.1.2 – Foto 3

Int.1.1.2 – Foto 4

**PROGRAMMA OPERATIVO ANNUALE (P.O.A.) 2021 – Progetto di Forestazione Pubblica
Progetto Generale**



Int.1.2.1 - Foto 1

Int.1.2.1 - Foto 2



Int.1.2.1 – Foto 3

Int.1.2.1 – Foto 4

**PROGRAMMA OPERATIVO ANNUALE (P.O.A.) 2021 – Progetto di Forestazione Pubblica
Progetto Generale**



Int.1.3.1 - Foto 1

Int.1.3.1 - Foto 2




Int.1.3.1 – Foto 3

Int.1.3.1 – Foto 4


**PROGRAMMA OPERATIVO ANNUALE (P.O.A.) 2021 – Progetto di Forestazione Pubblica
Progetto Generale**



Int.2.1.1 - Foto 1



Int.2.1.1 - Foto 2



Int.2.1.1 – Foto 3



Int.2.1.1 – Foto 4

**PROGRAMMA OPERATIVO ANNUALE (P.O.A.) 2021 – Progetto di Forestazione Pubblica
Progetto Generale**



Int.3.2.1 - Foto 1



Int.3.2.1 - Foto 2



Int.4.1.1 – Foto 1




Int.4.1.1 – Foto 2

**PROGRAMMA OPERATIVO ANNUALE (P.O.A.) 2021 – Progetto di Forestazione Pubblica
Progetto Generale**



Int.5.2.1 - Foto 1

Int.5.2.2 - Foto 1



Int.5.2.3 – Foto 1

Int.5.2.4 – Foto 1

**PROGRAMMA OPERATIVO ANNUALE (P.O.A.) 2021 – Progetto di Forestazione Pubblica
Progetto Generale**



Latitude: 40.141533
Longitude: 16.043264
Elevation: 817.52m
Accuracy: 4.3m
Note: Cotura - Vullo



Latitude: 40.145753
Longitude: 16.055939
Elevation: 963.78m
Accuracy: 4.3m
Note: Cotura - Vullo

Int.5.2.5 - Foto 1

Int.5.2.5 - Foto 2



Latitude: 40.146248
Longitude: 16.053913
Elevation: 954.92m
Accuracy: 3.2m
Note: Cotura - Vullo



Latitude: 40.138382
Longitude: 16.041144
Elevation: 855.58m
Accuracy: 3.2m
Note: Cotura - Vullo

Int.5.2.5 – Foto 3

Int.5.2.5 – Foto 4

**PROGRAMMA OPERATIVO ANNUALE (P.O.A.) 2021 – Progetto di Forestazione Pubblica
Progetto Generale**



Int.5.2.6 - Foto 1



Int.5.2.6 - Foto 2



Int.5.2.6 – Foto 3




Int.5.2.6 – Foto 4

**PROGRAMMA OPERATIVO ANNUALE (P.O.A.) 2021 – Progetto di Forestazione Pubblica
Progetto Generale**



Int.5.2.7 - Foto 1

Int.5.2.7 - Foto 2



Int.5.2.7 – Foto 3

Int.5.2.7 – Foto 4

**PROGRAMMA OPERATIVO ANNUALE (P.O.A.) 2021 – Progetto di Forestazione Pubblica
Progetto Generale**



Int.5.2.8 - Foto 1

Int.5.2.8 - Foto 2



Int.5.2.9 – Foto 1

Int.5.2.9 – Foto 2


**PROGRAMMA OPERATIVO ANNUALE (P.O.A.) 2021 – Progetto di Forestazione Pubblica
Progetto Generale**



Int.5.2.11 - Foto 1



Int.5.2.11 - Foto 2



Int.5.2.11 – Foto 3



Int.5.2.11 – Foto 4

**PROGRAMMA OPERATIVO ANNUALE (P.O.A.) 2021 – Progetto di Forestazione Pubblica
Progetto Generale**




Int.5.2.12 - Foto 1



Int.5.2.12 - Foto 2



Int.5.2.12 – Foto 3




Int.5.2.12 – Foto 4

**PROGRAMMA OPERATIVO ANNUALE (P.O.A.) 2021 – Progetto di Forestazione Pubblica
Progetto Generale**




Int.5.2.13 - Foto 1



Int.5.2.13 - Foto 2



Int.5.2.13 – Foto 3



Int.5.2.13 – Foto 4

**PROGRAMMA OPERATIVO ANNUALE (P.O.A.) 2021 – Progetto di Forestazione Pubblica
Progetto Generale**



Int.6.1.2 - Foto 1

Int.6.1.2 - Foto 2



Int.6.1.2 – Foto 3

Int.6.1.2 – Foto 4


**PROGRAMMA OPERATIVO ANNUALE (P.O.A.) 2021 – Progetto di Forestazione Pubblica
Progetto Generale**



Int.6.1.3 - Foto 1



Int.6.1.3 - Foto 2



Int.6.1.3 – Foto 3



Int.6.1.3 – Foto 4

**PROGRAMMA OPERATIVO ANNUALE (P.O.A.) 2021 – Progetto di Forestazione Pubblica
Progetto Generale**



Int.7.1.1 - Foto 1



Int.7.1.1 – Foto 2



Int.7.1.1 – Foto 3



Int.7.1.1 – Foto 4