



REGIONE BASILICATA

Consorzio di Bonifica della Basilicata

(L.R. gennaio 2017, n.1) - MATERA
Piano Operativo Annuale (P.O.A.) 2021

AREA 23

COMUNE

SAN GIORGIO LUCANO



INT 111 - 2 - 3 - 4 - 5 Loc Codicino DUE San Giorgio Lucano



REGIONE BASILICATA

Consorzio di Bonifica della Basilicata

(L.R. gennaio 2017, n.1) - MATERA
Piano Operativo Annuale (P.O.A.) 2020
Progetto Di Forestazione Pubblica

AREA 23

COMUNE

SAN GIORGIO LUCANO



INT 111 - 2 - 3 - 4 - 5 Loc Codicino DUE San Giorgio Lucano



REGIONE BASILICATA

Consorzio di Bonifica della Basilicata

(L.R. gennaio 2017, n.1) - MATERA

Piano Operativo Annuale (P.O.A.) 2020
Progetto Di Forestazione Pubblica

AREA 23

COMUNE

SAN GIORGIO LUCANO



INT 111 - 2 - 3 - 4 - 5 Loc Codicino DUE San Giorgio Lucano



REGIONE BASILICATA

Consorzio di Bonifica della Basilicata

(L.R. gennaio 2017, n.1) - MATERA
Piano Operativo Annuale (P.O.A.) 2021

AREA 23

COMUNE

SAN GIORGIO LUCANO



INT 111 – 2 – 3 – 4 – 5 Loc Codicino San Giorgio Lucano



REGIONE BASILICATA

Consorzio di Bonifica della Basilicata

(L.R. gennaio 2017, n.1) - MATERA
Piano Operativo Annuale (P.O.A.) 2020
Progetto Di Forestazione Pubblica

AREA 23

COMUNE

SAN GIORGIO LUCANO



INT 111 – 2 – 3 – 4 – 5 Loc Codicino San Giorgio Lucano



REGIONE BASILICATA

Consorzio di Bonifica della Basilicata

(L.R. gennaio 2017, n.1) - MATERA

Piano Operativo Annuale (P.O.A.) 2020
Progetto Di Forestazione Pubblica

AREA 23

COMUNE

SAN GIORGIO LUCANO



INT 111 - 2 - 3 - 4 - 5 Loc Codicino San Giorgio Lucano



REGIONE BASILICATA

Consorzio di Bonifica della Basilicata

(L.R. gennaio 2017, n.1) - MATERA
Piano Operativo Annuale (P.O.A.) 2021

AREA 23

COMUNE

SAN GIORGIO LUCANO



INT 311 312 313 711 712 721 Loc Selva Nuova San Giorgio Lucano



REGIONE BASILICATA


Consorzio di Bonifica della Basilicata

(L.R. gennaio 2017, n.1) - MATERA
Piano Operativo Annuale (P.O.A.) 2020
Progetto Di Forestazione Pubblica

AREA 23

COMUNE

SAN GIORGIO LUCANO



INT 311 312 313 711 712 721 Loc Selva Nuova San Giorgio Lucano



REGIONE BASILICATA

Consorzio di Bonifica della Basilicata

(L.R. gennaio 2017, n.1) - MATERA

Piano Operativo Annuale (P.O.A.) 2020
Progetto Di Forestazione Pubblica

AREA 23

COMUNE

SAN GIORGIO LUCANO



INT 311 312 313 711 712 721 Loc Selva Nuova San Giorgio Lucano



REGIONE BASILICATA

Consorzio di Bonifica della Basilicata

(L.R. gennaio 2017, n.1) - MATERA
Piano Operativo Annuale (P.O.A.) 2021

AREA 23

COMUNE

SAN GIORGIO LUCANO



INT 2 Urbano San Giorgio Lucano



REGIONE BASILICATA

Consorzio di Bonifica della Basilicata

(L.R. gennaio 2017, n.1) - MATERA
Piano Operativo Annuale (P.O.A.) 2020
Progetto Di Forestazione Pubblica

AREA 23

COMUNE

SAN GIORGIO LUCANO



INT 2 Urbano San Giorgio Lucano



REGIONE BASILICATA

Consorzio di Bonifica della Basilicata

(L.R. gennaio 2017, n.1) - MATERA

Piano Operativo Annuale (P.O.A.) 2020
Progetto Di Forestazione Pubblica

AREA 23

COMUNE

SAN GIORGIO LUCANO



INT 2 Urbano San Giorgio Lucano



REGIONE BASILICATA

Consorzio di Bonifica della Basilicata

(L.R. gennaio 2017, n.1) - MATERA
Piano Operativo Annuale (P.O.A.) 2021

AREA 23

COMUNE

SAN GIORGIO LUCANO



INT 2 Periurbano San Giorgio Lucano



REGIONE BASILICATA

Consorzio di Bonifica della Basilicata

(L.R. gennaio 2017, n.1) - MATERA
Piano Operativo Annuale (P.O.A.) 2020
Progetto Di Forestazione Pubblica

AREA 23

COMUNE

SAN GIORGIO LUCANO



INT 2 Periurbano San Giorgio Lucano



REGIONE BASILICATA

Consorzio di Bonifica della Basilicata

(L.R. gennaio 2017, n.1) - MATERA

Piano Operativo Annuale (P.O.A.) 2020
Progetto Di Forestazione Pubblica

AREA 23

COMUNE

SAN GIORGIO LUCANO



INT 2 Periurbano San Giorgio Lucano



REGIONE BASILICATA

Consorzio di Bonifica della Basilicata

(L.R. gennaio 2017, n.1) - MATERA
Piano Operativo Annuale (P.O.A.) 2021

AREA 23

COMUNE

SAN GIORGIO LUCANO



INT 311 312 313 711 712 721 Loc Selva Nuova San Giorgio Lucano



REGIONE BASILICATA


Consorzio di Bonifica della Basilicata

(L.R. gennaio 2017, n.1) - MATERA
Piano Operativo Annuale (P.O.A.) 2020
Progetto Di Forestazione Pubblica

AREA 23

COMUNE

SAN GIORGIO LUCANO



INT 311 312 313 711 712 721 Loc Selva Nuova San Giorgio Lucano



REGIONE BASILICATA

Consorzio di Bonifica della Basilicata

(L.R. gennaio 2017, n.1) - MATERA

Piano Operativo Annuale (P.O.A.) 2020
Progetto Di Forestazione Pubblica

AREA 23

COMUNE

SAN GIORGIO LUCANO



INT 311 312 313 711 712 721 Loc Selva Nuova San Giorgio Lucano



REGIONE BASILICATA

Consorzio di Bonifica della Basilicata

(L.R. gennaio 2017, n.1) - MATERA
Piano Operativo Annuale (P.O.A.) 2021

AREA 23

COMUNE

SAN GIORGIO LUCANO



Latitude: 40.10583
Longitude: 16.387602
Elevation: 394.0m
Accuracy: 7.5m
Time: 25-05-2021 09:12
Note: int 311 312 313 selva nuova San giorgio 1

INT 311 312 313 711 712 721 Loc Selva Nuova San Giorgio Lucano



REGIONE BASILICATA


Consorzio di Bonifica della Basilicata

(L.R. gennaio 2017, n.1) - MATERA
Piano Operativo Annuale (P.O.A.) 2020
Progetto Di Forestazione Pubblica

AREA 23

COMUNE

SAN GIORGIO LUCANO



Latitude: 40.105854
Longitude: 16.387548
Elevation: 388.08m
Accuracy: 3.2m
Time: 25-05-2021 09:13
Note: int 311 312 313 selva nuova San giorgio 2

INT 311 312 313 711 712 721 Loc Selva Nuova San Giorgio Lucano



REGIONE BASILICATA

Consorzio di Bonifica della Basilicata

(L.R. gennaio 2017, n.1) - MATERA

Piano Operativo Annuale (P.O.A.) 2020
Progetto Di Forestazione Pubblica

AREA 23

COMUNE

SAN GIORGIO LUCANO



Latitude: 40.103157
Longitude: 16.391849
Elevation: 385.16m
Accuracy: 8.6m
Time: 25-05-2021 09:15
Note: int 311 312 313 selva nuova San giorgio 3

INT 311 312 313 711 712 721 Loc Selva Nuova San Giorgio Lucano



REGIONE BASILICATA

Consorzio di Bonifica della Basilicata

(L.R. gennaio 2017, n.1) - MATERA
Piano Operativo Annuale (P.O.A.) 2021

AREA 23

COMUNE

SAN GIORGIO LUCANO



INT 321 322 Loc Selva Vecchia San Giorgio Lucano



REGIONE BASILICATA

Consorzio di Bonifica della Basilicata

(L.R. gennaio 2017, n.1) - MATERA
Piano Operativo Annuale (P.O.A.) 2020
Progetto Di Forestazione Pubblica

AREA 23

COMUNE

SAN GIORGIO LUCANO



INT 321 322 Loc Selva Vecchia San Giorgio Lucano



REGIONE BASILICATA

Consorzio di Bonifica della Basilicata

(L.R. gennaio 2017, n.1) - MATERA

Piano Operativo Annuale (P.O.A.) 2020
Progetto Di Forestazione Pubblica

AREA 23

COMUNE

SAN GIORGIO LUCANO



INT 321 322 Loc Selva Vecchia San Giorgio Lucano



REGIONE BASILICATA

Consorzio di Bonifica della Basilicata

(L.R. gennaio 2017, n.1) - MATERA
Piano Operativo Annuale (P.O.A.) 2021

AREA 23

COMUNE

SAN GIORGIO LUCANO



Latitude: 40.111247
Longitude: 16.373125
Elevation: 282.38m
Accuracy: 5.4m
Time: 25-05-2021 11:23
Note: int 414 fosso ferraturo, giorgio 1

INT 414 Fosso Ferraturo San Giorgio Lucano



REGIONE BASILICATA

Consorzio di Bonifica della Basilicata

(L.R. gennaio 2017, n.1) - MATERA
Piano Operativo Annuale (P.O.A.) 2020
Progetto Di Forestazione Pubblica

AREA 23

COMUNE

SAN GIORGIO LUCANO



INT 414 Fosso Ferraturo San Giorgio Lucano



REGIONE BASILICATA

Consorzio di Bonifica della Basilicata

(L.R. gennaio 2017, n.1) - MATERA

Piano Operativo Annuale (P.O.A.) 2020
Progetto Di Forestazione Pubblica

AREA 23

COMUNE

SAN GIORGIO LUCANO



INT 414 Fosso Ferraturo San Giorgio Lucano



REGIONE BASILICATA

Consorzio di Bonifica della Basilicata

(L.R. gennaio 2017, n.1) - MATERA
Piano Operativo Annuale (P.O.A.) 2021

AREA 23

COMUNE

SAN GIORGIO LUCANO



INT 411 Fosso Pantano San Giorgio Lucano



REGIONE BASILICATA

Consorzio di Bonifica della Basilicata

(L.R. gennaio 2017, n.1) - MATERA
Piano Operativo Annuale (P.O.A.) 2020
Progetto Di Forestazione Pubblica

AREA 23

COMUNE

SAN GIORGIO LUCANO



INT 411 Fosso Pantano San Giorgio Lucano



REGIONE BASILICATA

Consorzio di Bonifica della Basilicata

(L.R. gennaio 2017, n.1) - MATERA
Piano Operativo Annuale (P.O.A.) 2020
Progetto Di Forestazione Pubblica

AREA 23

COMUNE

SAN GIORGIO LUCANO



Latitude: 40.114017
Longitude: 16.37197
Elevation: 279.8m
Accuracy: 3.2m
Time: 25-05-2021 11:29
Note: int 411 fosso pantano giorgio 3

INT 411 Fosso Pantano San Giorgio Lucano



REGIONE BASILICATA

Consorzio di Bonifica della Basilicata

(L.R. gennaio 2017, n.1) - MATERA
Piano Operativo Annuale (P.O.A.) 2021

AREA 23

COMUNE

SAN GIORGIO LUCANO



INT 413 414 Fosso Scorrano – Scorrano 2 San Giorgio Lucano



REGIONE BASILICATA

Consorzio di Bonifica della Basilicata

(L.R. gennaio 2017, n.1) - MATERA
Piano Operativo Annuale (P.O.A.) 2020
Progetto Di Forestazione Pubblica

AREA 23

COMUNE

SAN GIORGIO LUCANO



INT 413 414 Fosso Scorrano – Scorrano 2 San Giorgio Lucano



REGIONE BASILICATA

Consorzio di Bonifica della Basilicata

(L.R. gennaio 2017, n.1) - MATERA

Piano Operativo Annuale (P.O.A.) 2020
Progetto Di Forestazione Pubblica

AREA 23

COMUNE

SAN GIORGIO LUCANO



INT 413 414 Fosso Scorrano – Scorrano 2 San Giorgio Lucano



REGIONE BASILICATA

Consorzio di Bonifica della Basilicata

(L.R. gennaio 2017, n.1) - MATERA
Piano Operativo Annuale (P.O.A.) 2021

AREA 23

COMUNE

SAN GIORGIO LUCANO



INT 511 521 Strada Cle Fontana Vecchia e Nuova San Giorgio Lucano



REGIONE BASILICATA

Consorzio di Bonifica della Basilicata

(L.R. gennaio 2017, n.1) - MATERA
Piano Operativo Annuale (P.O.A.) 2020
Progetto Di Forestazione Pubblica

AREA 23

COMUNE

SAN GIORGIO LUCANO



INT 511 521 Strada Cle Fontana Vecchia e Nuova San Giorgio Lucano



REGIONE BASILICATA

Consorzio di Bonifica della Basilicata

(L.R. gennaio 2017, n.1) - MATERA

Piano Operativo Annuale (P.O.A.) 2020
Progetto Di Forestazione Pubblica

AREA 23

COMUNE

SAN GIORGIO LUCANO



INT 511 521 Strada Cle Fontana Vecchia e Nuova San Giorgio Lucano



REGIONE BASILICATA

Consorzio di Bonifica della Basilicata

(L.R. gennaio 2017, n.1) - MATERA
Piano Operativo Annuale (P.O.A.) 2021

AREA 23

COMUNE

SAN GIORGIO LUCANO



INT 512 527 Strada Cle S. Brancato San Giorgio Lucano



REGIONE BASILICATA


Consorzio di Bonifica della Basilicata

(L.R. gennaio 2017, n.1) - MATERA
Piano Operativo Annuale (P.O.A.) 2020
Progetto Di Forestazione Pubblica

AREA 23

COMUNE

SAN GIORGIO LUCANO



INT 512 527 Strada Cle S. Brancato San Giorgio Lucano



REGIONE BASILICATA

Consorzio di Bonifica della Basilicata

(L.R. gennaio 2017, n.1) - MATERA

Piano Operativo Annuale (P.O.A.) 2020
Progetto Di Forestazione Pubblica

AREA 23

COMUNE

SAN GIORGIO LUCANO



INT 512 527 Strada Cle S. Brancato San Giorgio Lucano



REGIONE BASILICATA

Consorzio di Bonifica della Basilicata

(L.R. gennaio 2017, n.1) - MATERA
Piano Operativo Annuale (P.O.A.) 2021

AREA 23

COMUNE

SAN GIORGIO LUCANO



INT 517 527 Strada Cle Sodano Valsinni San Giorgio Lucano



REGIONE BASILICATA


Consorzio di Bonifica della Basilicata

(L.R. gennaio 2017, n.1) - MATERA
Piano Operativo Annuale (P.O.A.) 2020
Progetto Di Forestazione Pubblica

AREA 23

COMUNE

SAN GIORGIO LUCANO



Latitude: 40.10014
Longitude: 16.399919
Elevation: 311.15m
Accuracy: 5.4m
Time: 25-05-2021 09:59
Note: int 517 527 st cle sodano valsinni San giorgio 2

INT 517 527 Strada Cle Sodano Valsinni San Giorgio Lucano



REGIONE BASILICATA

Consorzio di Bonifica della Basilicata

(L.R. gennaio 2017, n.1) - MATERA

Piano Operativo Annuale (P.O.A.) 2020
Progetto Di Forestazione Pubblica

AREA 23

COMUNE

SAN GIORGIO LUCANO



Latitude: 40.102574
Longitude: 16.400083
Elevation: 320.75m
Accuracy: 8.6m
Time: 25-05-2021 10:00
Note: int 517 527 st cle sodano valsinni San giorgio 3

INT 517 527 Strada Cle Sodano Valsinni San Giorgio Lucano



REGIONE BASILICATA

Consorzio di Bonifica della Basilicata

(L.R. gennaio 2017, n.1) - MATERA
Piano Operativo Annuale (P.O.A.) 2021

AREA 23

COMUNE

SAN GIORGIO LUCANO



Latitude: 40.110064
Longitude: 16.390725
Elevation: 365.43m
Accuracy: 12.9m
Time: 25-05-2021 10:44
Note: int 514 -15 524 -25 st cle grotte San giorgio 1

INT 514 515 – 524 525 Strada Cle GROTTA San Giorgio Lucano



REGIONE BASILICATA

Consorzio di Bonifica della Basilicata

(L.R. gennaio 2017, n.1) - MATERA
Piano Operativo Annuale (P.O.A.) 2020
Progetto Di Forestazione Pubblica

AREA 23

COMUNE

SAN GIORGIO LUCANO



INT 514 515 – 524 525 Strada Cle GROTTA San Giorgio Lucano



REGIONE BASILICATA

Consorzio di Bonifica della Basilicata

(L.R. gennaio 2017, n.1) - MATERA

Piano Operativo Annuale (P.O.A.) 2020
Progetto Di Forestazione Pubblica

AREA 23

COMUNE

SAN GIORGIO LUCANO



Latitude: 40.111008
Longitude: 16.391535
Elevation: 400.38m
Accuracy: 3.2m
Time: 25-05-2021 10:47
Note: int 514 -15 524 -25 strada grotte San giorgio 3

INT 514 515 – 524 525 Strada Cle GROTTI San Giorgio Lucano



REGIONE BASILICATA

Consorzio di Bonifica della Basilicata

(L.R. gennaio 2017, n.1) - MATERA
Piano Operativo Annuale (P.O.A.) 2021

AREA 23

COMUNE

SAN GIORGIO LUCANO



Latitude: 40.085841
Longitude: 16.382297
Elevation: 380.76m
Accuracy: 3.2m
Time: 25-05-2021 10:25
Note: int 516 526 st cle valle cassana San giorgio 1

INT 516 526 Strada Cle Valle Cassana San Giorgio Lucano



REGIONE BASILICATA

Consorzio di Bonifica della Basilicata

(L.R. gennaio 2017, n.1) - MATERA
Piano Operativo Annuale (P.O.A.) 2020
Progetto Di Forestazione Pubblica

AREA 23

COMUNE

SAN GIORGIO LUCANO



INT 516 526 Strada Cle Valle Cassana San Giorgio Lucano



REGIONE BASILICATA

Consorzio di Bonifica della Basilicata

(L.R. gennaio 2017, n.1) - MATERA

Piano Operativo Annuale (P.O.A.) 2020
Progetto Di Forestazione Pubblica

AREA 23

COMUNE

SAN GIORGIO LUCANO



INT 516 526 Strada Cle Valle Cassana San Giorgio Lucano



REGIONE BASILICATA

Consorzio di Bonifica della Basilicata

(L.R. gennaio 2017, n.1) - MATERA
Piano Operativo Annuale (P.O.A.) 2021

AREA 23

COMUNE

SAN GIORGIO LUCANO



INT 613 Strada Cle Mass AGRESTA San Giorgio Lucano



REGIONE BASILICATA

Consorzio di Bonifica della Basilicata

(L.R. gennaio 2017, n.1) - MATERA
Piano Operativo Annuale (P.O.A.) 2020
Progetto Di Forestazione Pubblica

AREA 23

COMUNE

SAN GIORGIO LUCANO



INT 613 Strada Cle Mass AGRESTA San Giorgio Lucano



REGIONE BASILICATA

Consorzio di Bonifica della Basilicata

(L.R. gennaio 2017, n.1) - MATERA

Piano Operativo Annuale (P.O.A.) 2020
Progetto Di Forestazione Pubblica

AREA 23

COMUNE

SAN GIORGIO LUCANO



INT 613 Strada Cle Mass AGRESTA San Giorgio Lucano



REGIONE BASILICATA


Consorzio di Bonifica della Basilicata

(L.R. gennaio 2017, n.1) - MATERA
Piano Operativo Annuale (P.O.A.) 2021

AREA 23

COMUNE

SAN GIORGIO LUCANO



INT 614 Strada Cle Mass DE LUCA San Giorgio Lucano



REGIONE BASILICATA

Consorzio di Bonifica della Basilicata

(L.R. gennaio 2017, n.1) - MATERA
Piano Operativo Annuale (P.O.A.) 2020
Progetto Di Forestazione Pubblica

AREA 23

COMUNE

SAN GIORGIO LUCANO



INT 614 Strada Cle Mass DE LUCA San Giorgio Lucano



REGIONE BASILICATA

Consorzio di Bonifica della Basilicata

(L.R. gennaio 2017, n.1) - MATERA

Piano Operativo Annuale (P.O.A.) 2020
Progetto Di Forestazione Pubblica

AREA 23

COMUNE

SAN GIORGIO LUCANO



Latitude: 40.095752
Longitude: 16.378117
Elevation: 414.11m
Accuracy: 4.3m
Time: 25-05-2021 10:37
Note: int 614 st cle mass deluca San giorgio S

INT 614 Strada Cle Mass DE LUCA San Giorgio Lucano



REGIONE BASILICATA

Consorzio di Bonifica della Basilicata

(L.R. gennaio 2017, n.1) - MATERA
Piano Operativo Annuale (P.O.A.) 2021

AREA 23

COMUNE

SAN GIORGIO LUCANO



INT 611 Strada Cle Fineo San Giorgio Lucano



REGIONE BASILICATA

Consorzio di Bonifica della Basilicata

(L.R. gennaio 2017, n.1) - MATERA
Piano Operativo Annuale (P.O.A.) 2020
Progetto Di Forestazione Pubblica

AREA 23

COMUNE

SAN GIORGIO LUCANO



Latitude: 40.099991
Longitude: 16.381338
Elevation: 319.09m
Accuracy: 3.2m
Time: 25-05-2021 10:18
Note: int 611 - st cle fineo San giorgio 2

INT 611 Strada Cle Fineo San Giorgio Lucano



REGIONE BASILICATA

Consorzio di Bonifica della Basilicata


(L.R. gennaio 2017, n.1) - MATERA

Piano Operativo Annuale (P.O.A.) 2020
Progetto Di Forestazione Pubblica

AREA 23

COMUNE

SAN GIORGIO LUCANO



INT 611 Strada Cle Fineo San Giorgio Lucano



REGIONE BASILICATA

Consorzio di Bonifica della Basilicata

(L.R. gennaio 2017, n.1) - MATERA
Piano Operativo Annuale (P.O.A.) 2021

AREA 23

COMUNE

SAN GIORGIO LUCANO



INT 7.1.1 Dirad Loc Selva Nuova San Giorgio Lucano



REGIONE BASILICATA

Consorzio di Bonifica della Basilicata

(L.R. gennaio 2017, n.1) - MATERA
Piano Operativo Annuale (P.O.A.) 2020
Progetto Di Forestazione Pubblica

AREA 23

COMUNE

SAN GIORGIO LUCANO



Latitude: 40.106937
Longitude: 16.396629
Elevation: 395.58m
Accuracy: 2.0m
Time: 09-06-2021 13:28
Note: int. 7.1.1 bosco diradamento ripulitura

INT 7.1.1 Dirad Loc Selva Nuova San Giorgio Lucano



REGIONE BASILICATA

Consorzio di Bonifica della Basilicata

(L.R. gennaio 2017, n.1) - MATERA

Piano Operativo Annuale (P.O.A.) 2020
Progetto Di Forestazione Pubblica

AREA 23

COMUNE

SAN GIORGIO LUCANO



Latitude: 40.107007
Longitude: 16.39662
Elevation: 394.58m
Accuracy: 3.0m
Time: 09-06-2021 13:29
Note: int. 7.1.1 bosco diradamento ripulitura

INT 7.1.1 Dirad Loc Selva Nuova San Giorgio Lucano



REGIONE BASILICATA

Consorzio di Bonifica della Basilicata

(L.R. gennaio 2017, n.1) - MATERA
Piano Operativo Annuale (P.O.A.) 2021

AREA 23

COMUNE

SAN GIORGIO LUCANO



INT 7.1.2 Dirad Loc Selva Nuova San Giorgio Lucano



REGIONE BASILICATA

Consorzio di Bonifica della Basilicata

(L.R. gennaio 2017, n.1) - MATERA
Piano Operativo Annuale (P.O.A.) 2020
Progetto Di Forestazione Pubblica

AREA 23

COMUNE

SAN GIORGIO LUCANO



Latitude: 40.108658
Longitude: 16.394082
Elevation: 369.51m
Accuracy: 3.0m
Time: 09-06-2021 13:48
Note: int. 7.1.2 bosco diradamento ripulitura

INT 7.1.2 Dirad Loc Selva Nuova San Giorgio Lucano



REGIONE BASILICATA

Consorzio di Bonifica della Basilicata

(L.R. gennaio 2017, n.1) - MATERA

Piano Operativo Annuale (P.O.A.) 2020
Progetto Di Forestazione Pubblica

AREA 23

COMUNE

SAN GIORGIO LUCANO



INT 7.1.2 Dirad Loc Selva Nuova San Giorgio Lucano