



**PIANO OPERATIVO ANNUALE (P.O.A.) 2021 – Progetto di Forestazione Pubblica  
Generale – Foto ant. intervento**

INT	N. 2.1.1
1	<p><b>Verde pubblico: Edificio Scolastico</b></p>  <p>Latitude: 40.792622 Longitude: 15.937274 Elevation: 757.43m Accuracy: 4.0m Time: 29-03-2021 10:31 Note: Acerenza: verde urbano</p>
1 a	<p><b>INT. N° 2.1.1 Villa Comunale</b></p>  <p>Latitude: 40.792254 Longitude: 15.936046 Elevation: 749.43m Accuracy: 3.5m Time: 29-03-2021 10:36 Note: Acerenza: verde urbano villa comunale</p>



**2 Fascia antincendio – Loc. Manche INT. N°1.1.1**



**2 a**

**INT. N°1.1.2**



**3 Manutenzione piste forestali – Loc. Manche INT. 3.1.1**




**INT. N° 3.1.1**

**3 a**



4

**Manutenzione strada: pulizia di cunette, tombini, canalette- INT. N°5.1.1**



4 a

**INT. N° 5.1.1- RIPALLANZA**



5

**Decespugliamento da eseguire lungo le aste fluviali invasi da rovi, arbusti, ecc.  
Loc. Fiumarella - INT. 4.1.1**



INT. N°4.1.1 LOC. FIUMARELLA

5 a





**6 Pulizia di strade comunali, intercomunali e provinciali (scarpate – cunette) del comprensorio INT. N° 5.1.2-SFERRACAVALLO**



**C.DA PIANO DEL CERRO**

**6 a**





7 **Miglioramento boschivo – Diradamento INT. N° 7.1.1- LOC. MANCHE**



INT. N° 7.1.1 LOC. MANCHE

7 a

