


PIANO OPERATIVO ANNUALE (P.O.A.) 2020 – ROGRAMMA DI FORESTAZIONE
PROGETTO GENERALE



LOC : intervento 1.1.1 viale tagliafuoco loc.Parriello



LOC : 1.1.3 viale tagliafuoco loc. Gallicchio Vetere

PIANO OPERATIVO ANNUALE (P.O.A.) 2020 – ROGRAMMA DI FORESTAZIONE
PROGETTO GENERALE



Unnamed Road, 85010
Gallicchio PZ, Italia
Latitude Longitude
40.2717516° 14.0135°

LOC : intervento 1.1.3 viale tagliafuoco loc. Gallicchio Vetere



Unnamed Road, 85010,
85010 Gallicchio PZ, Italia
Latitude Longitude
40.2798716° 14.2745°

LOC : intervento 1.1.4 viale tagliafuoco loc.Bruscalupo

PIANO OPERATIVO ANNUALE (P.O.A.) 2020 – ROGRAMMA DI FORESTAZIONE
PROGETTO GENERALE



LOC : intervento 1.1.4 viale tagliafuoco loc.Bruscalupo



LOC : intervento 2.1.1 verde urbano e periurbano

PIANO OPERATIVO ANNUALE (P.O.A.) 2020 – ROGRAMMA DI FORESTAZIONE
PROGETTO GENERALE



LOC : intervento 2.1.2 verde urbano e periurbano



LOC : intervento 2.1.3 verde urbano e periurbano

PIANO OPERATIVO ANNUALE (P.O.A.) 2020 – ROGRAMMA DI FORESTAZIONE
PROGETTO GENERALE

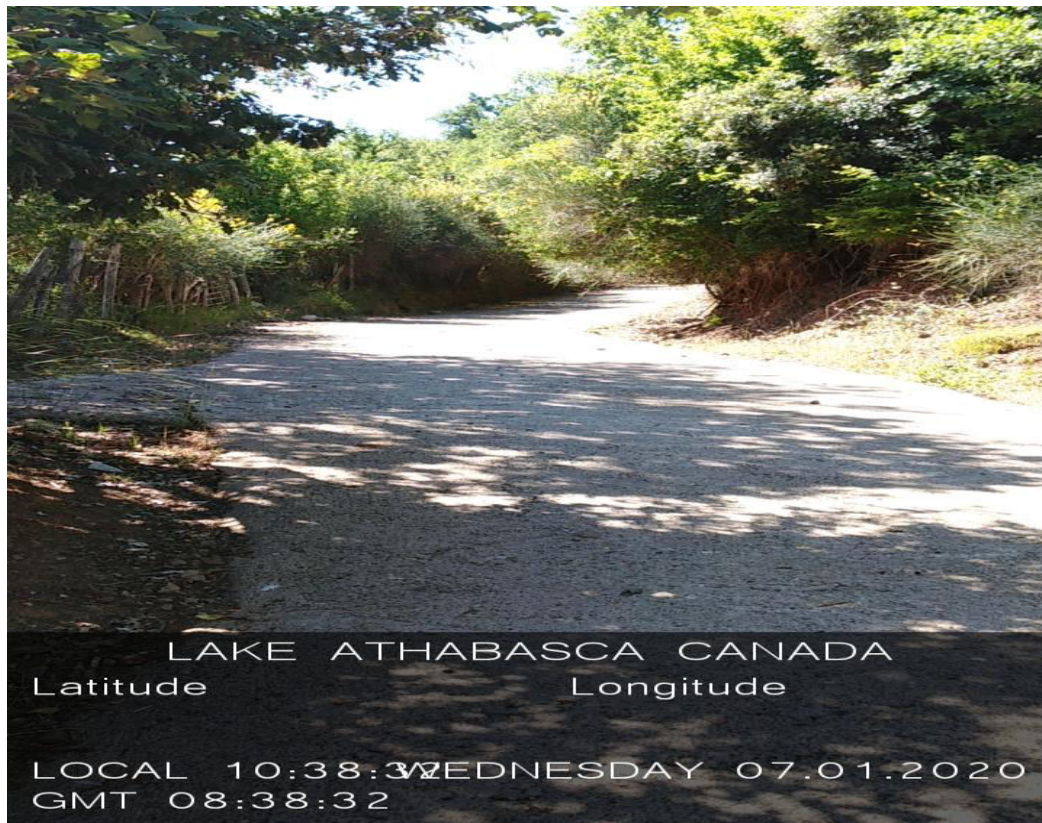


LOC : intervento 3.1.1 Manutenzione sentieri loc.via del turco




LOC : intervento 3.1.2 Manutenzione sentieri loc.Chiummarda

PIANO OPERATIVO ANNUALE (P.O.A.) 2020 – ROGRAMMA DI FORESTAZIONE
PROGETTO GENERALE



LOC : intervento 3.1.3 Manutenzione sentieri loc.S.Andrea



LOC : intervento 3.1.4 Manutenzione sentieri loc. tempa rossa valterrata

PIANO OPERATIVO ANNUALE (P.O.A.) 2020 – ROGRAMMA DI FORESTAZIONE
PROGETTO GENERALE



LOC : intervento 3.2.1 Manutenzione pista locParriello



LOC : intervento 3.1.6 Manutenzione sentieri loc.piett creta villetta

PIANO OPERATIVO ANNUALE (P.O.A.) 2020 – ROGRAMMA DI FORESTAZIONE
PROGETTO GENERALE



LOC : intervento 4.1.1 fosso s.vito




LOC : intervento 4.1.2 fosso cornicello

PIANO OPERATIVO ANNUALE (P.O.A.) 2020 – ROGRAMMA DI FORESTAZIONE
PROGETTO GENERALE



LOC : intervento 4.1.3 fosso vena



LOC : intervento 4.1.4 fosso manganello

PIANO OPERATIVO ANNUALE (P.O.A.) 2020 – ROGRAMMA DI FORESTAZIONE
PROGETTO GENERALE



Unnamed Road,
85010 Gallicchio PZ,
Italia
LatitudeLongitude
40.31089169878°

LOC : intervento 4.1.5 vasca ficarola



Unnamed Road,
85010 Gallicchio PZ,
Italia
LatitudeLongitude
40.3108928992°

LOC : intervento 4.1.6 autosollevarmento ficarola

PIANO OPERATIVO ANNUALE (P.O.A.) 2020 – ROGRAMMA DI FORESTAZIONE
PROGETTO GENERALE



LOC : intervento 5.1.1 decesp.scarp.strad. e pulizia cunette loc. s. lucia



LOC : intervento 5.1.2 decesp.scarp.strad. e pulizia cunette loc. valle valterrata

PIANO OPERATIVO ANNUALE (P.O.A.) 2020 – ROGRAMMA DI FORESTAZIONE
PROGETTO GENERALE



LOC : intervento 5.1.3 decesp.scarp.strad. e pulizia cunette loc.s.vito



LOC : intervento 5.1.4 decesp.scarp.strad. e pulizia cunette loc. SS598

PIANO OPERATIVO ANNUALE (P.O.A.) 2020 – ROGRAMMA DI FORESTAZIONE
PROGETTO GENERALE



LOC : intervento 5.1.5 decesp.scarp.strad. e pulizia cunette loc.Cervone



LOC : intervento 5.1.6 decesp.scarp.strad. e pulizia cunette loc.ficarola

PIANO OPERATIVO ANNUALE (P.O.A.) 2020 – ROGRAMMA DI FORESTAZIONE
PROGETTO GENERALE



LOC : intervento 5.1.7 decesp.scarp.strad. e pulizia cunette loc s.nicola



LOC : intervento 5.1.7 decesp.scarp.strad. e pulizia cunette loc difesa d'agri

PIANO OPERATIVO ANNUALE (P.O.A.) 2020 – ROGRAMMA DI FORESTAZIONE
PROGETTO GENERALE



LOC : intervento 6.1.1 manutenzione canalette loc.la monaco




LOC : intervento 6.1.2 manutenzione canalette loc s.vito

PIANO OPERATIVO ANNUALE (P.O.A.) 2020 – ROGRAMMA DI FORESTAZIONE
PROGETTO GENERALE



LOC : intervento 6.1.3 manutenzione canalette loc s.lucia



LOC : intervento 7.1.1 decespugliamento area boscata loc.carmine