



REGIONE BASILICATA

Consorzio di Bonifica della Basilicata

(L.R. gennaio 2017, n.1) - MATERA

(P.O.A.) PIANO OPERATIVO ANNUALE 2020
PROGETTO DI FORESTAZIONE PUBBLICA
Progetto Generale

MACRO AREA PZ2

SUB-AREA N.5

COMUNE DI SAN MARTINO D'AGRI



Via Casale, 55, 85030 San Martino D'agri
PZ, Italia

Latitude Longitude
40.237880° 16.053594°


LOCAL 06:51:42 WEDNESDAY 06.24.2020
GMT 04:51:42 ALTITUDE 675 METER



Salita S. Leonardo, 11, 85030 San
Martino D'agri PZ, Italia

Latitude Longitude
40.241084° 16.055525°

LOCAL 06:03:57 TUESDAY 06.16.2020
GMT 04:03:57 ALTITUDE 707 METER



Via Mercato, 38, 85030 San Martino
D'agri PZ, Italia

Latitude Longitude
40.237735° 16.051229°

LOCAL 09:50:31 FRIDAY 06.26.2020
GMT 07:50:31 ALTITUDE 722 METER

INT. 1.1.1 LOC. CAMPO SPORTIVO

INT. 2.1.1 LOC. VERDE URBANO E PERIURBANO

INT. 2.1.1 LOC. VERDE URBANO E PERIURBANO



REGIONE BASILICATA

Consorzio di Bonifica della Basilicata

(L.R. gennaio 2017, n.1) - MATERA

(P.O.A.) PIANO OPERATIVO ANNUALE 2020

PROGETTO DI FORESTAZIONE PUBBLICA

Progetto Generale

MACRO AREA PZ2

SUB-AREA N.5

COMUNE DI SAN MARTINO D'AGRI



Frazione S. Pietro, 14, 85030 San Pietro PZ, Italia

Latitude 40.236506° Longitude 16.043146°

LOCAL 09:25:30 THURSDAY 06.25.2020
GMT 07:25:30 ALTITUDE 781 METER



Via Castelluccio, 34, 85030 San Martino D'agri PZ, Italia

Latitude 40.242941° Longitude 16.056266°

LOCAL 07:11:49 THURSDAY 06.25.2020
GMT 05:11:49 ALTITUDE 607 METER



Cimariello, 85030 San Martino D'agri PZ, Italia

Latitude 40.235313° Longitude 16.053020°

LOCAL 08:35:23 THURSDAY 06.25.2020
GMT 06:35:23 ALTITUDE 736 METER

INT. 3.1.1 LOC. PROV. SAN PIETRO

INT. 3.1.2 LOC. FORESTA SAN GIOVANNI

INT. 3.2.1 LOC. CAMPO SPORTIVO



REGIONE BASILICATA

Consorzio di Bonifica della Basilicata

(L.R. gennaio 2017, n.1) - MATERA

(P.O.A.) PIANO OPERATIVO ANNUALE 2020
PROGETTO DI FORESTAZIONE PUBBLICA
Progetto Generale

MACRO AREA PZ2

SUB-AREA N.5

COMUNE DI SAN MARTINO D'AGRI



Unnamed Road, 85030 San Martino D'agri
PZ, Italia

Latitude Longitude
40.246320° 16.062829°

LOCAL 06:53:50 THURSDAY 06.25.2020
GMT 04:53:50 ALTITUDE 479 METER



Unnamed Road, 85030 San Martino D'agri
PZ, Italia

Latitude Longitude
40.246859° 16.062515°

LOCAL 06:59:38 THURSDAY 06.25.2020
GMT 04:59:38 ALTITUDE 487 METER



Unnamed Road, 85030 San Martino D'agri
PZ, Italia

Latitude Longitude
40.228502° 16.031810°

LOCAL 09:37:19 THURSDAY 06.25.2020
GMT 07:37:19 ALTITUDE 901 METER

INT. 3.2.2 FOSSO TRICELLA

INT. 4.1.1 LOC. FOSSO TRICELLA

INT. 5.1.1 STRADA PIETRO RAPARELLO



REGIONE BASILICATA

Consorzio di Bonifica della Basilicata

(L.R. gennaio 2017, n.1) - MATERA

(P.O.A.) PIANO OPERATIVO ANNUALE 2020

PROGETTO DI FORESTAZIONE PUBBLICA

Progetto Generale

MACRO AREA PZ2

SUB-AREA N.5

COMUNE DI SAN MARTINO D'AGRI



Strada Provinciale 7 Agri - Sinni, 62,
85030 San Chirico Raparo PZ, Italia

Latitude Longitude
40.236139° 16.041313°

LOCAL 09:09:00 THURSDAY 06.25.2020
GMT 07:09:00 ALTITUDE 801 METER



Via Croce, 132, 85030 San Martino D'agri
PZ, Italia

Latitude Longitude
40.235965° 16.049577°

LOCAL 09:01:59 THURSDAY 06.25.2020
GMT 07:01:59 ALTITUDE 758 METER



Strada Provinciale 7 Agri - Sinni, 62,
85030 San Chirico Raparo PZ, Italia

Latitude Longitude
40.236222° 16.041264°

LOCAL 09:09:47 THURSDAY 06.25.2020
GMT 07:09:47 ALTITUDE 808 METER

INT. 5.1.2 EX STRADA PROVINCIALE

INT. 5.1.3 STRADA SANTA BARBARA

INT. 5.1.4 STRADA AREA ART. EX PROV.



REGIONE BASILICATA

Consorzio di Bonifica della Basilicata

(L.R. gennaio 2017, n.1) - MATERA

(P.O.A.) PIANO OPERATIVO ANNUALE 2020
PROGETTO DI FORESTAZIONE PUBBLICA
Progetto Generale

MACRO AREA PZ2

SUB-AREA N.5

COMUNE DI SAN MARTINO D'AGRI



Via Croce, 93, 85030 San Martino D'agri
PZ, Italia

Latitude Longitude
40.237646° 16.048854°

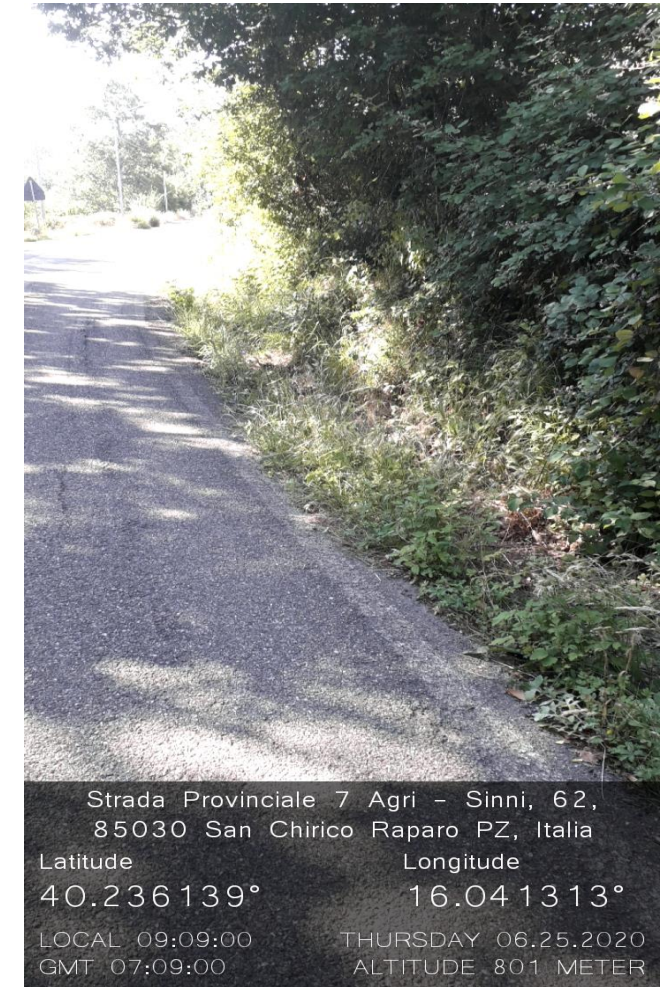
LOCAL 09:58:20 THURSDAY 06.25.2020
GMT 07:58:20 ALTITUDE 700 METER



Unnamed Road, 85030 San Martino D'agri
PZ, Italia

Latitude Longitude
40.228502° 16.031810°

LOCAL 09:37:19 THURSDAY 06.25.2020
GMT 07:37:19 ALTITUDE 901 METER



Strada Provinciale 7 Agri - Sinni, 62,
85030 San Chirico Raparo PZ, Italia

Latitude Longitude
40.236139° 16.041313°

LOCAL 09:09:00 THURSDAY 06.25.2020
GMT 07:09:00 ALTITUDE 801 METER

INT. 5.1.5 STRADA COMUNALE TUFOLO

INT. 5.2.1 STRADA PIETRO RAPARELLO

INT. 5.2.2 EX STRADA PROVINCIALE



REGIONE BASILICATA

Consorzio di Bonifica della Basilicata

(L.R. gennaio 2017, n.1) - MATERA

(P.O.A.) PIANO OPERATIVO ANNUALE 2020

PROGETTO DI FORESTAZIONE PUBBLICA

Progetto Generale

MACRO AREA PZ2

SUB-AREA N.5

COMUNE DI SAN MARTINO D'AGRI



Via Croce, 132, 85030 San Martino D'agri
PZ, Italia

Latitude Longitude
40.235965° 16.049577°


LOCAL 09:01:59 THURSDAY 06.25.2020
GMT 07:01:59 ALTITUDE 758 METER



Strada Provinciale 7 Agri - Sinni, 62,
85030 San Chirico Raparo PZ, Italia

Latitude Longitude
40.236222° 16.041264°

LOCAL 09:09:47 THURSDAY 06.25.2020
GMT 07:09:47 ALTITUDE 808 METER



Via Croce, 93, 85030 San Martino D'agri
PZ, Italia

Latitude Longitude
40.237646° 16.048854°

LOCAL 09:58:20 THURSDAY 06.25.2020
GMT 07:58:20 ALTITUDE 700 METER

INT. 5.2.3 STRADA SANTA BARBARA

INT. 5.2.4 STRADA AREA ART. EX PROV

INT. 5.2.5 STRADA COMUNALE TUFOLO



REGIONE BASILICATA

Consorzio di Bonifica della Basilicata


(L.R. gennaio 2017, n.1) - MATERA

(P.O.A.) PIANO OPERATIVO ANNUALE 2020
PROGETTO DI FORESTAZIONE PUBBLICA
Progetto Generale

MACRO AREA PZ2

SUB-AREA N.5

COMUNE DI SAN MARTINO D'AGRI



Cimariello, 85030 San Martino D'agri PZ,
Italia

Latitude Longitude
40.235313° 16.053020°

LOCAL 08:35:23 THURSDAY 06.25.2020
GMT 06:35:23 ALTITUDE 736 METER



Cimariello, 85030 San Martino D'agri PZ,
Italia

Latitude Longitude
40.235365° 16.053209°

LOCAL 08:34:35 THURSDAY 06.25.2020
GMT 06:34:35 ALTITUDE 710 METER



Via Mercato, 38, 85030 San Martino
D'agri PZ, Italia

Latitude Longitude
40.237948° 16.052494°

LOCAL 09:46:21 FRIDAY 06.26.2020
GMT 07:46:21 ALTITUDE 696 METER

INT. 6.1.1 LOC. CAMPO SPORTIVO

INT. 6.1.1 LOC. CAMPO SPORTIVO

INT. 7.1.1 AREA SOTTOSTANTE COMUNE

