



REGIONE BASILICATA

Consorzio di Bonifica della Basilicata

(L.R. gennaio 2017, n.1) - MATERA

(P.O.A.) PIANO OPERATIVO ANNUALE 2020
PROGETTO DI FORESTAZIONE PUBBLICA
Progetto Generale

MACRO AREA POTENZA 2
SUB-AREA N. 11

COMUNE DI SAN SEVERINO

RIF. SCHEDA N. ____



Latitude: 40.003207
Longitude: 16.18288
Elevation: 1313.39m
Accuracy: 2.5m
Time: 01-07-2020 10:49
Note: TUPPO GENTILE FASCIA.



Latitude: 40.021536
Longitude: 16.154909
Elevation: 1142.11m
Accuracy: 10.5m
Time: 01-07-2020 11:18
Note: TIMPA DELLA GUARDIA.



Latitude: 40.019467
Longitude: 16.161266
Elevation: 1076.17m
Accuracy: 4.0m
Time: 01-07-2020 11:28
Note: MANCINI

INT. Manutenzione viale tagliafuoco LOC. Tuppo
Gentile

INT. Manutenzione pista forestale LOC. Timpa della
Guardia

INT. Pulizia cunette e scarpate LOC. Mancini



REGIONE BASILICATA

Consorzio di Bonifica della Basilicata

(L.R. gennaio 2017, n.1) - MATERA

(P.O.A.) PIANO OPERATIVO ANNUALE 2020
PROGETTO DI FORESTAZIONE PUBBLICA
Progetto Generale


MACRO AREA POTENZA 2
SUB-AREA N. 11

COMUNE DI SAN SEVERINO

RIF. SCHEDA N. ____



Latitude: 40.034213
Longitude: 16.180471
Elevation: 983.17m
Accuracy: 2.5m
Time: 01-07-2020 11:38
Note: MANCINI Villaneto



Latitude: 40.018547
Longitude: 16.149619
Elevation: 1033.09m
Accuracy: 4.5m
Time: 01-07-2020 11:51
Note: MANCINI Villaneto



Latitude: 39.97685
Longitude: 16.175063
Elevation: 947.34m
Accuracy: 4.0m
Time: 01-07-2020 12:13
Note: STRADA MADONNA DEL POLLINO

INT. Pulizia cunutte e scarpate. LOC. Mancini-Villaneto

INT. Pulizia cunutte e scarpate. LOC. Mancini-Villaneto

INT. Pulizia cunette e scarpate LOC. Madonna del Pollino



REGIONE BASILICATA

Consorzio di Bonifica della Basilicata

(L.R. gennaio 2017, n.1) - MATERA

(P.O.A.) PIANO OPERATIVO ANNUALE 2020
PROGETTO DI FORESTAZIONE PUBBLICA
Progetto Generale


MACRO AREA POTENZA 2
SUB-AREA N. 11

COMUNE DI SAN SEVERINO

RIF. SCHEDA N. ____



Latitude: 39.971338
Longitude: 16.178253
Elevation: 1051.34m
Accuracy: 2.0m
Time: 01-07-2020 12:18
Note: BIVIO MADONNA DEL POLLINO



Latitude: 39.978976
Longitude: 16.175312
Elevation: 933.34m
Accuracy: 5.0m
Time: 01-07-2020 12:09
Note: FOSSO SALICE



Latitude: 39.979004
Longitude: 16.175257
Elevation: 928.34m
Accuracy: 3.0m
Time: 01-07-2020 12:10
Note: FOSSO SALICE

INT.pulizia cunette e scarpate LOC.Mezzana bivio
Madonna del pollino

INT. Decespugliamento aste fluviali LOC.Fosso Salice

INT.Decespugliamento aste fluviali LOC.Fosso Salice



REGIONE BASILICATA

Consorzio di Bonifica della Basilicata

(L.R. gennaio 2017, n.1) - MATERA

(P.O.A.) PIANO OPERATIVO ANNUALE 2020
PROGETTO DI FORESTAZIONE PUBBLICA
Progetto Genarale

MACRO AREA POTENZA 2
SUB-AREA N. 11

COMUNE DI SAN SEVERINO


RIF. SCHEDA N. ____



Latitude: 40.02662
Longitude: 16.140919
Elevation: 946.0m
Accuracy: 5.0m
Time: 01-07-2020 12:44
Note: FOSSO ARCANGELO



Latitude: 40.026621
Longitude: 16.14087
Elevation: 951.0m
Accuracy: 3.5m
Time: 01-07-2020 12:45
Note: FOSSO ARCANGELO



Latitude: 40.038498
Longitude: 16.125902
Elevation: 731.84m
Accuracy: 2.0m
Time: 02-07-2020 11:22
Note: FOSSO DOMENICO

INT. Decespugliamento aste fluviali LOC.Fosso Arcangelo

INT. Decespugliamento aste fluviali LOC.Fosso Arcangelo

INT. Decespugliamento aste fluviali LOC.Fosso San Domenico



REGIONE BASILICATA

Consorzio di Bonifica della Basilicata

(L.R. gennaio 2017, n.1) - MATERA

(P.O.A.) PIANO OPERATIVO ANNUALE 2020
PROGETTO DI FORESTAZIONE PUBBLICA
Progetto Generale

MACRO AREA POTENZA 2
SUB-AREA N. 11

COMUNE DI SAN SEVERINO

RIF. SCHEDA N. ____



Latitude: 40.047045
Longitude: 16.140085
Elevation: 700.9m
Accuracy: 3.0m
Time: 02-07-2020 11:34
Note: FOSSO VALENTINO



Latitude: 40.023648
Longitude: 16.13819
Elevation: 957.99m
Accuracy: 4.5m
Time: 02-07-2020 10:58
Note: CANALONE SOPRA IL COMUNE



Latitude: 40.022573
Longitude: 16.138639
Elevation: 938.99m
Accuracy: 1.5m
Time: 02-07-2020 11:03
Note: CANALONE SOPRA IL COMUNE

INT. Decespugliamento aste fluviali LOC.Fosso Valentino

INT. Manutenzione canalette LOC. Canalone Visciglio

INT. Manutenzione canalette LOC.Canalone Visciglie



REGIONE BASILICATA

Consorzio di Bonifica della Basilicata

(L.R. gennaio 2017, n.1) - MATERA

(P.O.A.) PIANO OPERATIVO ANNUALE 2020
PROGETTO DI FORESTAZIONE PUBBLICA
Progetto Generale


MACRO AREA POTENZA 2
SUB-AREA N. 11

COMUNE DI SAN SEVERINO

RIF. SCHEDA N. ____



Latitude: 40.049034
Longitude: 16.125404
Elevation: 636.9m
Accuracy: 3.5m
Time: 02-07-2020 11:43
Note: SENTIERO PESCHIERA



Latitude: 40.053894
Longitude: 16.129821
Elevation: 620.81m
Accuracy: 8.5m
Time: 02-07-2020 11:51
Note: SENTIERO PIETRE TUONANTE



Latitude: 40.053952
Longitude: 16.129724
Elevation: 642.8m
Accuracy: 4.0m
Time: 02-07-2020 11:55
Note: BOSCO MAGNANO DECESPUGLIAMENTO

INT. Manutenzione sentieri LOC.Sentiero Peschiera

INT. Manutenzione sentiero LOC.Sentiero pietre Tonanti

INT. Decespugliamento area boscata LOC. Magnano