

**PROGRAMMA OPERATIVO ANNUALE (P.O.A.) 2022 – Progetto di Forestazione Pubblica  
Progetto Generale**



Int. 1.1.1 - Foto 1



Int. 1.1.2 - Foto 1




Int. 1.1.3 – Foto 1



Int. 1.1.4 – Foto 1

**PROGRAMMA OPERATIVO ANNUALE (P.O.A.) 2022 – Progetto di Forestazione Pubblica  
Progetto Generale**



Int. 2.1.1 - Foto 1



Int.2.1.1 - Foto 2



Int. 2.1.1 – Foto 3



Int. 2.1.1 – Foto 4


**PROGRAMMA OPERATIVO ANNUALE (P.O.A.) 2022 – Progetto di Forestazione Pubblica  
Progetto Generale**



Int. 4.2.2 - Foto 1



Int. 5.1.1 - Foto 1



Int. 5.1.1 – Foto 2



Int. 5.1.1 – Foto 3

**PROGRAMMA OPERATIVO ANNUALE (P.O.A.) 2022 – Progetto di Forestazione Pubblica  
Progetto Generale**



Int. 4.3.1 - Foto 1



Int. 4.3.1 - Foto 2



Int. 4.3.1 – Foto 3




Int. 4.3.1 – Foto 4

**PROGRAMMA OPERATIVO ANNUALE (P.O.A.) 2022 – Progetto di Forestazione Pubblica  
Progetto Generale**



Int. 6.1.1 - Foto 1

Int. 6.1.1 - Foto 2



Int. 6.2.1 – Foto 1

Int. 6.2.1 – Foto 2

**PROGRAMMA OPERATIVO ANNUALE (P.O.A.) 2022 – Progetto di Forestazione Pubblica  
Progetto Generale**



Int. 6.3.1 - Foto 1

Int. 6.3.2 - Foto 1



Int. 6.3.2 – Foto 2

Int. 6.3.3 – Foto 1

**PROGRAMMA OPERATIVO ANNUALE (P.O.A.) 2022 – Progetto di Forestazione Pubblica  
Progetto Generale**



Int. 6.3.4 - Foto 1



Int. 6.3.5 - Foto 1



Int. 6.3.6 – Foto 1



Int. 6.3.7 – Foto 1

**PROGRAMMA OPERATIVO ANNUALE (P.O.A.) 2022 – Progetto di Forestazione Pubblica  
Progetto Generale**



Int. 6.3.9 - Foto 1

Int. 6.3.9 - Foto 2



Int.6.3.10 – Foto 1

Int. 6.3.11 – Foto 1



**PROGRAMMA OPERATIVO ANNUALE (P.O.A.) 2022 – Progetto di Forestazione Pubblica  
Progetto Generale**



Latitude: 40.159524  
Longitude: 16.204503  
Elevation: 434.2m  
Accuracy: 4.3m  
Note: Terzo



Latitude: 40.205476  
Longitude: 16.177691  
Elevation: 853.13m  
Accuracy: 5.4m  
Note: Tufara

Int. 6.3.12 - Foto 1

Int. 6.3.13 - Foto 1



Latitude: 40.192938  
Longitude: 16.164847  
Elevation: 866.28m  
Accuracy: 4.3m  
Note: Castagnaro



Latitude: 40.195039  
Longitude: 16.163687  
Elevation: 848.08m  
Accuracy: 3.2m  
Note: Bottigliere

Int. 6.3.14 – Foto 1

Int. 6.3.15 – Foto 1

**PROGRAMMA OPERATIVO ANNUALE (P.O.A.) 2022 – Progetto di Forestazione Pubblica  
Progetto Generale**



Int. 6.3.16 - Foto 1


Int. 6.3.17 - Foto 1



Int. 6.3.18 – Foto 1

Int. 6.3.19 – Foto 1

**PROGRAMMA OPERATIVO ANNUALE (P.O.A.) 2022 – Progetto di Forestazione Pubblica  
Progetto Generale**



Int. 6.3.20 - Foto 1

Int. 6.3.21 - Foto 1




Int. 6.3.22 – Foto 1

Int. 6.3.23 – Foto 1

**PROGRAMMA OPERATIVO ANNUALE (P.O.A.) 2022 – Progetto di Forestazione Pubblica  
Progetto Generale**



Int.6.3.24 - Foto 1



Int. 6.3.25 - Foto 1



Int. 6.3.26 – Foto 1



Int. 6.3.27 – Foto 1

**PROGRAMMA OPERATIVO ANNUALE (P.O.A.) 2022 – Progetto di Forestazione Pubblica  
Progetto Generale**



Int. 6.3.29 - Foto 1

Int. 6.3.30 - Foto 1



Int. 6.3.31 – Foto 1


Int. 6.3.33 – Foto 1

**PROGRAMMA OPERATIVO ANNUALE (P.O.A.) 2022 – Progetto di Forestazione Pubblica  
Progetto Generale**



Int.6.3.33 - Foto 1

Int. 6.3.33 - Foto 2



Int.6.3.34 – Foto 1

Int. 6.3.35 – Foto 1