



REGIONE BASILICATA

Consorzio di Bonifica della Basilicata

(L.R. gennaio 2017, n.1) - MATERA

Piano Operativo Annuale (P.O.A.) 2021
Progetto Di Forestazione Pubblica

AREA 22

COMUNE DI LAGONEGRO



Intervento 2.1.1.-1 VERDE URBANO E PERIURBANO



REGIONE BASILICATA

Consorzio di Bonifica della Basilicata

(L.R. gennaio 2017, n.1) - MATERA

Piano Operativo Annuale (P.O.A.) 2021
Progetto Di Forestazione Pubblica

AREA 22

COMUNE DI LAGONEGRO



Latitude: 40.134913
Longitude: 15.758672
Elevation: 780.45m
Accuracy: 4.0m
Time: 01-06-2021 07:13
Note: | Lagonegro località facila

Intervento 2.1.1. -1 VERDE URBANO E PERIURBANO



REGIONE BASILICATA

Consorzio di Bonifica della Basilicata

(L.R. gennaio 2017, n.1) - MATERA

Piano Operativo Annuale (P.O.A.) 2021
Progetto Di Forestazione Pubblica

AREA 22

COMUNE DI LAGONEGRO



Intervento 2.1.1. - 2 VERDE URBANO E PERIURBANO



REGIONE BASILICATA

Consorzio di Bonifica della Basilicata

(L.R. gennaio 2017, n.1) - MATERA
Piano Operativo Annuale (P.O.A.) 2021
Progetto Di Forestazione Pubblica

AREA 22

COMUNE DI LAGONEGRO



Intervento 2.1.1. - 2VERDE URBANO E PERIURBANO



REGIONE BASILICATA

Consorzio di Bonifica della Basilicata

(L.R. gennaio 2017, n.1) - MATERA
Piano Operativo Annuale (P.O.A.) 2021
Progetto Di Forestazione Pubblica

AREA 22

COMUNE DI LAGONEGRO



Intervento 2.1.1. -3 VERDE URBANO E PERIURBANO



REGIONE BASILICATA

Consorzio di Bonifica della Basilicata

(L.R. gennaio 2017, n.1) - MATERA
Piano Operativo Annuale (P.O.A.) 2021
Progetto Di Forestazione Pubblica

AREA 22

COMUNE DI LAGONEGRO



Latitude: 40.124318
Longitude: 15.75992
Elevation: 709.0m
Accuracy: 13.0m
Time: 09-08-2021 08:02
Note: San Rocco

Intervento 2.1.1.-3 VERDE URBANO E PERIURBANO



REGIONE BASILICATA

Consorzio di Bonifica della Basilicata

(L.R. gennaio 2017, n.1) - MATERA
Piano Operativo Annuale (P.O.A.) 2021
Progetto Di Forestazione Pubblica

AREA 22

COMUNE DI LAGONEGRO



Intervento 2.1.1. 4 VERDE URBANO E PERIURBANO



REGIONE BASILICATA

Consorzio di Bonifica della Basilicata

(L.R. gennaio 2017, n.1) - MATERA
Piano Operativo Annuale (P.O.A.) 2021
Progetto Di Forestazione Pubblica

AREA 22

COMUNE DI LAGONEGRO



Latitude: 40.120482
Longitude: 15.762369
Elevation: 603.51 m
Accuracy: 5.0m
Time: 29-07-2021 13:26
Note: Piazzale Stazione

Intervento 2.1.1. -4 VERDE URBANO E PERIURBANO



REGIONE BASILICATA

Consorzio di Bonifica della Basilicata

(L.R. gennaio 2017, n.1) - MATERA
Piano Operativo Annuale (P.O.A.) 2021
Progetto Di Forestazione Pubblica

AREA 22

COMUNE DI LAGONEGRO



Intervento 2.1.1. -5 VERDE URBANO E PERIURBANO



REGIONE BASILICATA

Consorzio di Bonifica della Basilicata

(L.R. gennaio 2017, n.1) - MATERA
Piano Operativo Annuale (P.O.A.) 2021
Progetto Di Forestazione Pubblica

AREA 22

COMUNE DI LAGONEGRO



Intervento 2.1.1. -5 VERDE URBANO E PERIURBANO



REGIONE BASILICATA

Consorzio di Bonifica della Basilicata

(L.R. gennaio 2017, n.1) - MATERA
Piano Operativo Annuale (P.O.A.) 2021
Progetto Di Forestazione Pubblica

AREA 22

COMUNE DI LAGONEGRO



Intervento 2.1.1. -6 VERDE URBANO E PERIURBANO



REGIONE BASILICATA

Consorzio di Bonifica della Basilicata

(L.R. gennaio 2017, n.1) - MATERA
Piano Operativo Annuale (P.O.A.) 2021
Progetto Di Forestazione Pubblica

AREA 22

COMUNE DI LAGONEGRO



Latitude: 40.120412
Longitude: 15.762277
Elevation: 600.51m
Accuracy: 4.0m
Time: 29-07-2021 13:27
Note: Piazzale Stazione

Intervento 2.1.1. -6 VERDE URBANO E PERIURBANO



REGIONE BASILICATA

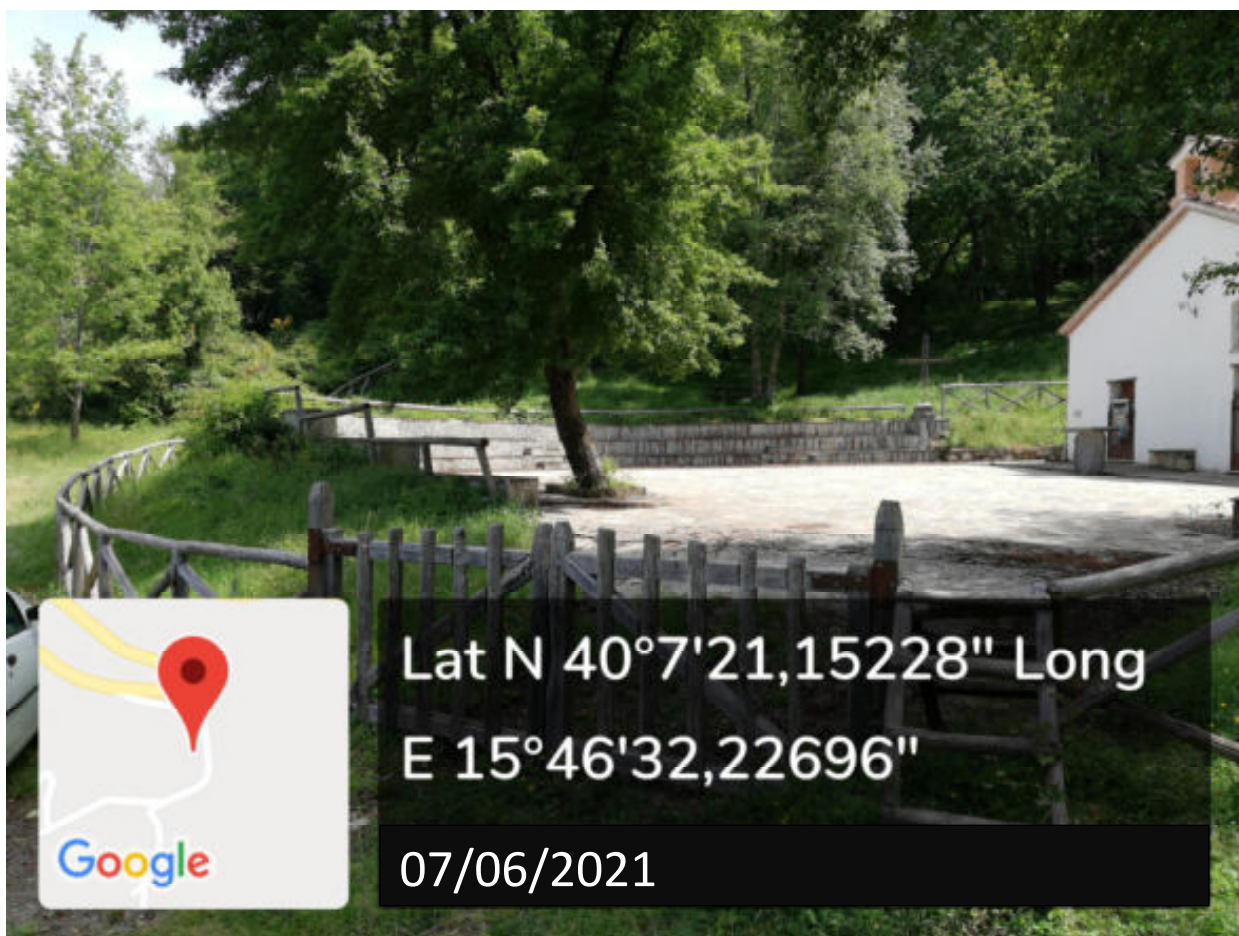
Consorzio di Bonifica della Basilicata

(L.R. gennaio 2017, n.1) - MATERA

Piano Operativo Annuale (P.O.A.) 2021
Progetto Di Forestazione Pubblica

AREA 22

COMUNE DI LAGONEGRO



Intervento 1.1.4.-1 PULIZIA PERIMETRO AREA AI FINI ANTINCENDIO



REGIONE BASILICATA


Consorzio di Bonifica della Basilicata

(L.R. gennaio 2017, n.1) - MATERA

Piano Operativo Annuale (P.O.A.) 2021
Progetto Di Forestazione Pubblica

AREA 22

COMUNE DI LAGONEGRO



Intervento 1.1.4. -1PULIZIA PERIMETRO AREA AI FINI ANTINCENDIO



REGIONE BASILICATA

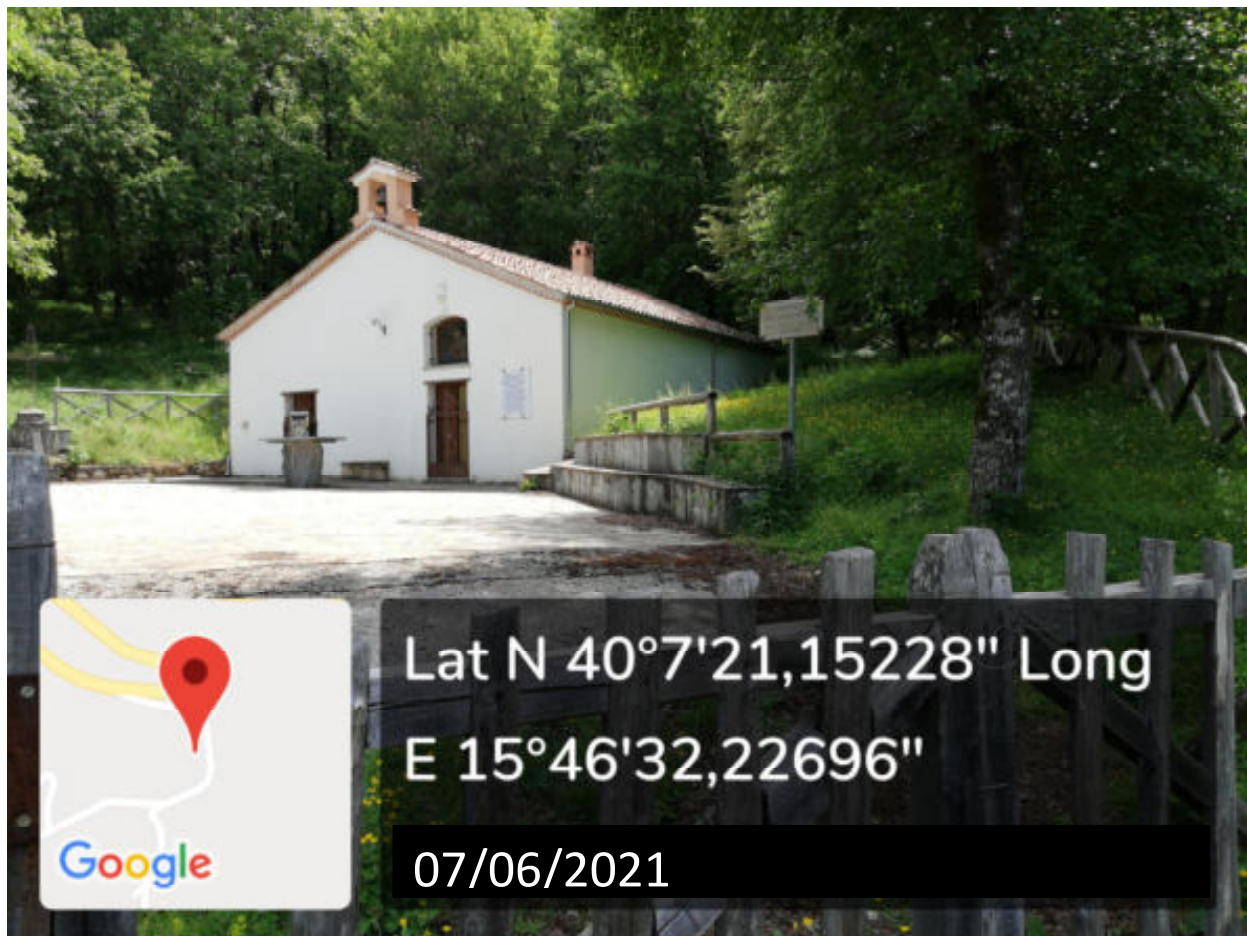
Consorzio di Bonifica della Basilicata

(L.R. gennaio 2017, n.1) - MATERA

Piano Operativo Annuale (P.O.A.) 2021
Progetto Di Forestazione Pubblica

AREA 22

COMUNE DI LAGONEGRO



Intervento 1.1.4.-2 PULIZIA PERIMETRO AREA AI FINI ANTINCENDIO



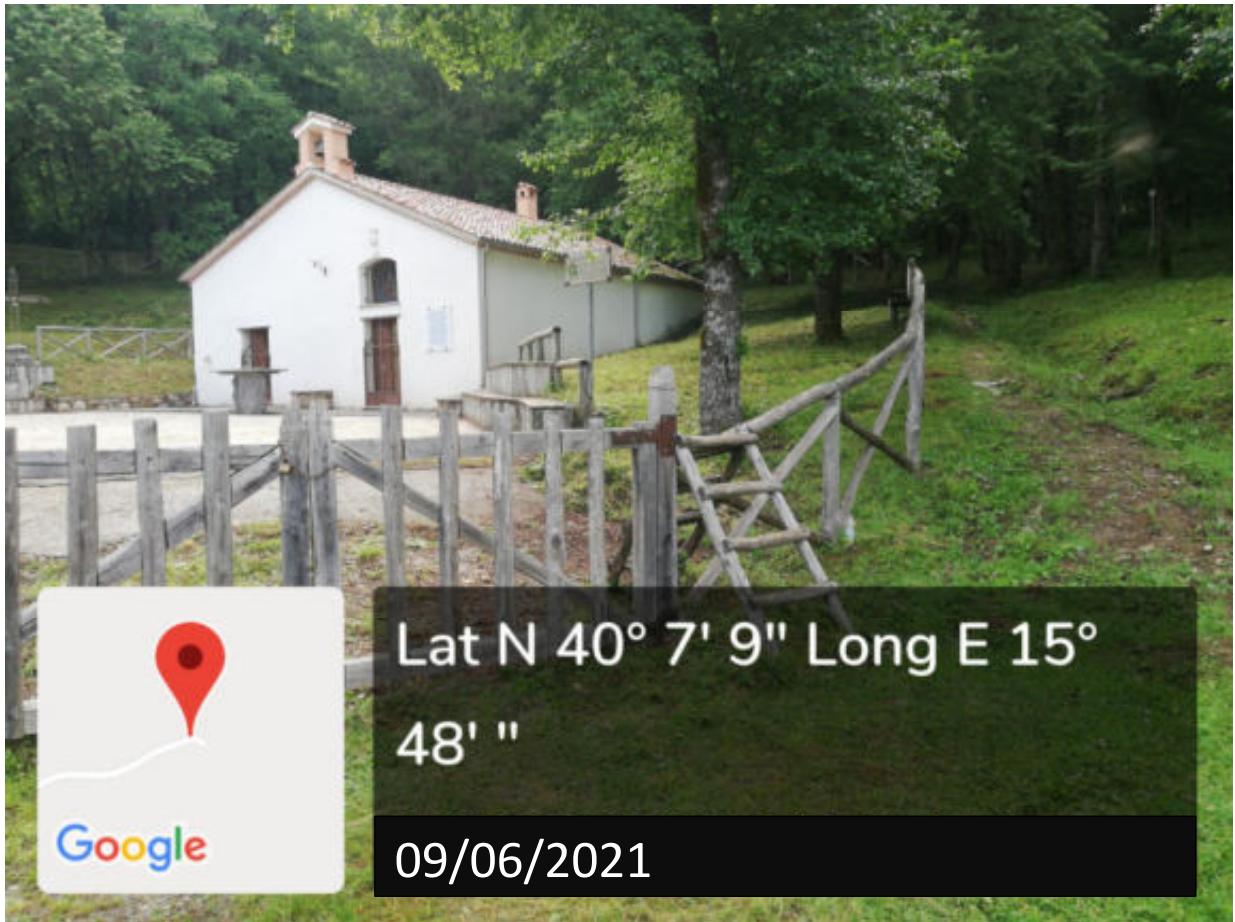
REGIONE BASILICATA

**Consorzio di Bonifica della
Basilicata**

(L.R. gennaio 2017, n.1) - MATERA
Piano Operativo Annuale (P.O.A.) 2021
Progetto Di Forestazione Pubblica

AREA 22

COMUNE DI LAGONEGRO



Intervento 1.1.4.-2 PULIZIA PERIMETRO AREA AI FINI ANTINCENDIO



REGIONE BASILICATA

Consorzio di Bonifica della Basilicata

(L.R. gennaio 2017, n.1) - MATERA

Piano Operativo Annuale (P.O.A.) 2021
Progetto Di Forestazione Pubblica

AREA 22

COMUNE DI LAGONEGRO



Latitude: 40.118533

Longitude: 15.8053

Elevation: 1087.73m

Accuracy: 3.5m

Time: 09-06-2021 13:33

Note: sentiero santuario Madonna del sirino

Intervento 1.1.3.-1 PULIZIA MARGINI STRADALI AI FINI ANTINCENDIO BERSAGLIO-BRUSCO



REGIONE BASILICATA

Consorzio di Bonifica della Basilicata

(L.R. gennaio 2017, n.1) - MATERA

Piano Operativo Annuale (P.O.A.) 2021
Progetto Di Forestazione Pubblica

AREA 22

COMUNE DI LAGONEGRO



Latitude: 40.120665
Longitude: 15.779683
Accuracy: 3100.0m
Time: 10-06-2021 09:53
Note: sentiero santuario Madonna del sirino

Intervento 1.1.3.-1 PULIZIA MARGINI STRADALI AI FINI ANTINCENDIO BERSAGLIO-BRUSCO



REGIONE BASILICATA

Consorzio di Bonifica della Basilicata

(L.R. gennaio 2017, n.1) - MATERA
Piano Operativo Annuale (P.O.A.) 2021
Progetto Di Forestazione Pubblica

AREA 22

COMUNE DI LAGONEGRO



Intervento 1.1.3.-2 PULIZIA MARGINI STRADALI AI FINI ANTINCENDIO BERSAGLIO-BRUSCO



REGIONE BASILICATA

Consorzio di Bonifica della Basilicata

(L.R. gennaio 2017, n.1) - MATERA
Piano Operativo Annuale (P.O.A.) 2021
Progetto Di Forestazione Pubblica

AREA 22

COMUNE DI LAGONEGRO



Intervento 1.1.3.-2 PULIZIA MARGINI STRADALI AI FINI ANTINCENDIO BERSAGLIO-BRUSCO



REGIONE BASILICATA

Consorzio di Bonifica della Basilicata

(L.R. gennaio 2017, n.1) - MATERA
Piano Operativo Annuale (P.O.A.) 2021
Progetto Di Forestazione Pubblica

AREA 22

COMUNE DI LAGONEGRO



Intervento 1.1.3.-3 PULIZIA MARGINI STRADALI AI FINI ANTINCENDIO BERSAGLIO-BRUSCO



REGIONE BASILICATA

Consorzio di Bonifica della Basilicata

(L.R. gennaio 2017, n.1) - MATERA
Piano Operativo Annuale (P.O.A.) 2021
Progetto Di Forestazione Pubblica

AREA 22

COMUNE DI LAGONEGRO



Intervento 1.1.3.-3 PULIZIA MARGINI STRADALI AI FINI ANTINCENDIO BERSAGLIO-BRUSCO



REGIONE BASILICATA

Consorzio di Bonifica della Basilicata

(L.R. gennaio 2017, n.1) - MATERA

Piano Operativo Annuale (P.O.A.) 2021
Progetto Di Forestazione Pubblica

AREA 22

COMUNE DI LAGONEGRO



Intervento 5.1.2/3. MANUTENZIONE VIABILITA' COMUNALE



REGIONE BASILICATA

Consorzio di Bonifica della Basilicata

(L.R. gennaio 2017, n.1) - MATERA

Piano Operativo Annuale (P.O.A.) 2021
Progetto Di Forestazione Pubblica

AREA 22

COMUNE DI LAGONEGRO



Latitude: 40.124943
Longitude: 15.781333
Elevation: 793.34m
Accuracy: 4.9m
Time: 12-08-2021 06:37
Note: Lagonegro: strada comunale grada alta

Intervento 5.1.2/3. MANUTENZIONE VIABILITA' COMUNALE



REGIONE BASILICATA

Consorzio di Bonifica della Basilicata

(L.R. gennaio 2017, n.1) - MATERA

Piano Operativo Annuale (P.O.A.) 2021
Progetto Di Forestazione Pubblica

AREA 22

COMUNE DI LAGONEGRO



Latitude: 40.121666
Longitude: 15.773468
Elevation: 673.56m
Accuracy: 3.5m
Time: 30-06-2021 06:52
Note: strada località manganelle

Intervento 5.1.2/3. MANUTENZIONE VIABILITA' COMUNALE



REGIONE BASILICATA

Consorzio di Bonifica della Basilicata

(L.R. gennaio 2017, n.1) - MATERA
Piano Operativo Annuale (P.O.A.) 2021
Progetto Di Forestazione Pubblica

AREA 22

COMUNE DI LAGONEGRO



Intervento 5.1.2/3. MANUTENZIONE VIABILITA' COMUNALE



REGIONE BASILICATA

**Consorzio di Bonifica della
Basilicata**

(L.R. gennaio 2017, n.1) - MATERA
Piano Operativo Annuale (P.O.A.) 2021
Progetto Di Forestazione Pubblica

AREA 22

COMUNE DI LAGONEGRO



Intervento 5.1.2/3. MANUTENZIONE VIABILITA' COMUNALE



REGIONE BASILICATA

Consorzio di Bonifica della Basilicata

(L.R. gennaio 2017, n.1) - MATERA

Piano Operativo Annuale (P.O.A.) 2021
Progetto Di Forestazione Pubblica

AREA 22

COMUNE DI LAGONEGRO



Intervento 5.1.2/3. MANUTENZIONE VIABILITA' COMUNALE



REGIONE BASILICATA

**Consorzio di Bonifica della
Basilicata**

(L.R. gennaio 2017, n.1) - MATERA

Piano Operativo Annuale (P.O.A.) 2021
Progetto Di Forestazione Pubblica

AREA 22

COMUNE DI LAGONEGRO



Latitude: 40.121939
Longitude: 15.77345
Elevation: 669.56m
Accuracy: 3.5m

Intervento 5.1.2/3. MANUTENZIONE VIABILITA' COMUNALE



REGIONE BASILICATA

**Consorzio di Bonifica della
Basilicata**

(L.R. gennaio 2017, n.1) - MATERA

Piano Operativo Annuale (P.O.A.) 2021
Progetto Di Forestazione Pubblica

AREA 22

COMUNE DI LAGONEGRO



Intervento 5.1.2/3. MANUTENZIONE VIABILITA' COMUNALE



REGIONE BASILICATA

Consorzio di Bonifica della Basilicata

(L.R. gennaio 2017, n.1) - MATERA

Piano Operativo Annuale (P.O.A.) 2021
Progetto Di Forestazione Pubblica

AREA 22

COMUNE DI LAGONEGRO



Latitude: 40.137511
Longitude: 15.764501
Elevation: 873.8m
Accuracy: 4.9m
Time: 26-07-2021 07:41
Note: Lagonegro: strada Castagnereto

Intervento 1.1.2-1 MANUTENZIONE VIABILITA' AI FINI ANTINCENDIO



REGIONE BASILICATA

Consorzio di Bonifica della Basilicata

(L.R. gennaio 2017, n.1) - MATERA

Piano Operativo Annuale (P.O.A.) 2021
Progetto Di Forestazione Pubblica

AREA 22

COMUNE DI LAGONEGRO



Latitude: 40.137497
Longitude: 15.764525
Elevation: 876.11m
Accuracy: 23.4m
Time: 12-08-2021 08:08
Note: Lagonegro: strada Castagnareto

Intervento 1.1.2-2 MANUTENZIONE VIABILITA' AI FINI ANTINCENDIO



REGIONE BASILICATA

Consorzio di Bonifica della Basilicata

(L.R. gennaio 2017, n.1) - MATERA

Piano Operativo Annuale (P.O.A.) 2021
Progetto Di Forestazione Pubblica

AREA 22

COMUNE DI LAGONEGRO



Latitude: 40.137984
Longitude: 15.765225
Elevation: 881.1m
Accuracy: 4.9m
Time: 26-07-2021 07:40
Note: Lagonegro: strada Castagnereto

Intervento 1.1.2-2 MANUTENZIONE VIABILITA' AI FINI ANTINCENDIO



REGIONE BASILICATA

**Consorzio di Bonifica della
Basilicata**

(L.R. gennaio 2017, n.1) - MATERA
Piano Operativo Annuale (P.O.A.) 2021
Progetto Di Forestazione Pubblica

AREA 22

COMUNE DI LAGONEGRO



Intervento 1.1.2-2 MANUTENZIONE VIABILITA' AI FINI ANTINCENDIO



REGIONE BASILICATA

Consorzio di Bonifica della Basilicata

(L.R. gennaio 2017, n.1) - MATERA
Piano Operativo Annuale (P.O.A.) 2021
Progetto Di Forestazione Pubblica

AREA 22

COMUNE DI LAGONEGRO



Latitude: 40.137958
Longitude: 15.765125
Elevation: 874.77m
Accuracy: 4.9m
Time: 26-07-2021 07:41
Note: Lagonegro: strada Castagnereto

Intervento 1.1.2-3 MANUTENZIONE VIABILITA' AI FINI ANTINCENDIO



REGIONE BASILICATA

Consorzio di Bonifica della Basilicata

(L.R. gennaio 2017, n.1) - MATERA

Piano Operativo Annuale (P.O.A.) 2021
Progetto Di Forestazione Pubblica

AREA 22

COMUNE DI LAGONEGRO



Intervento 1.1.2-3 MANUTENZIONE VIABILITA' AI FINI ANTINCENDIO



REGIONE BASILICATA


Consorzio di Bonifica della Basilicata

(L.R. gennaio 2017, n.1) - MATERA

Piano Operativo Annuale (P.O.A.) 2021
Progetto Di Forestazione Pubblica

AREA 22

COMUNE DI LAGONEGRO



Intervento 5.1.11 MANUTENZIONE VIABILITA' COMUNALE



REGIONE BASILICATA


Consorzio di Bonifica della Basilicata

(L.R. gennaio 2017, n.1) - MATERA

Piano Operativo Annuale (P.O.A.) 2021
Progetto Di Forestazione Pubblica

AREA 22

COMUNE DI LAGONEGRO



Intervento 5.1.11 MANUTENZIONE VIABILITA' COMUNALE



REGIONE BASILICATA


Consorzio di Bonifica della Basilicata

(L.R. gennaio 2017, n.1) - MATERA

Piano Operativo Annuale (P.O.A.) 2021
Progetto Di Forestazione Pubblica

AREA 22

COMUNE DI LAGONEGRO



Lagonegro, Basilicata, Italy
Unnamed Road, 85042 Lagonegro PZ, Italy
Lat 40.12836°
Long 15.721318°
01/09/21 07:31 AM



Intervento 5.1.11 MANUTENZIONE VIABILITA' COMUNALE




REGIONE BASILICATA

Consorzio di Bonifica della Basilicata

(L.R. gennaio 2017, n.1) - MATERA)
Piano Operativo Annuale (P.O.A.) 2021
Progetto Di Forestazione Pubblica

AREA 22

COMUNE DI LAGONEGRO



Lagonegro, Basilicata, Italy
Unnamed Road, 85042 Lagonegro PZ, Italy
Lat 40.130319°
Long 15.721427°
31/08/21 09:16 AM



Intervento 5.1.11 MANUTENZIONE VIABILITA' COMUNALE



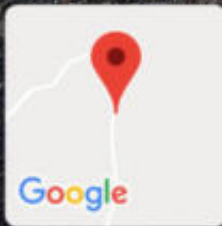

REGIONE BASILICATA

Consorzio di Bonifica della Basilicata

(L.R. gennaio 2017, n.1) - MATERA
Piano Operativo Annuale (P.O.A.) 2021
Progetto Di Forestazione Pubblica

AREA 22

COMUNE DI LAGONEGRO



Lagonegro, Basilicata, Italy
Unnamed Road, 85042 Lagonegro PZ, Italy
Lat 40.130272°
Long 15.721411°
01/09/21 08:08 AM

GPS Map Camera

Intervento 5.1.11 MANUTENZIONE VIABILITA' COMUNALE



REGIONE BASILICATA

Consorzio di Bonifica della Basilicata

(L.R. gennaio 2017, n.1) - MATERA

Piano Operativo Annuale (P.O.A.) 2021
Progetto Di Forestazione Pubblica

AREA 22

COMUNE DI LAGONEGRO



Latitude: 40.124618
Longitude: 15.756985
Elevation: 664.48m
Accuracy: 8.0m

STRADA PIETRE BIANCHE PARCO GIADA

Intervento 5.1.5. MANUTENZIONE VIABILITA' COMUNALE



REGIONE BASILICATA

Consorzio di Bonifica della Basilicata

(L.R. gennaio 2017, n.1) - MATERA

Piano Operativo Annuale (P.O.A.) 2020
Progetto Di Forestazione Pubblica

AREA 22

COMUNE DI LAGONEGRO



Latitude: 40.124447
Longitude: 15.75699
Elevation: 666.48m
Accuracy: 8.0m

STRADA PIETRE BIANCHE PARCO GIADA

Intervento 5.1.5. MANUTENZIONE VIABILITA' COMUNALE



REGIONE BASILICATA

Consorzio di Bonifica della Basilicata

(L.R. gennaio 2017, n.1) - MATERA

Piano Operativo Annuale (P.O.A.) 2020
Progetto Di Forestazione Pubblica

AREA 22

COMUNE DI LAGONEGRO



Intervento 5.1.5. MANUTENZIONE VIABILITA' COMUNALE



REGIONE BASILICATA

Consorzio di Bonifica della Basilicata

(L.R. gennaio 2017, n.1) - MATERA

Piano Operativo Annuale (P.O.A.) 2020
Progetto Di Forestazione Pubblica

AREA 22

COMUNE DI LAGONEGRO



Latitude: 40.125259
Longitude: 15.75664
Elevation: 666.47m
Accuracy: 2.5m

STRADA PIETRE BIANCHE PARCO GIADA

Intervento 5.1.5. MANUTENZIONE VIABILITA' COMUNALE



REGIONE BASILICATA

Consorzio di Bonifica della Basilicata

(L.R. gennaio 2017, n.1) - MATERA
Piano Operativo Annuale (P.O.A.) 2020
Progetto Di Forestazione Pubblica

AREA 22

COMUNE DI LAGONEGRO



Latitude: 40.126619
Longitude: 15.755391
Elevation: 673.46m
Accuracy: 13.5m

STRADA PIETRE BIANCHE PARCO GIADA

Intervento 5.1.5. MANUTENZIONE VIABILITA' COMUNALE



REGIONE BASILICATA

Consorzio di Bonifica della Basilicata

(L.R. gennaio 2017, n.1) - MATERA
Piano Operativo Annuale (P.O.A.) 2020
Progetto Di Forestazione Pubblica

AREA 22

COMUNE DI LAGONEGRO



Latitude: 40.12659
Longitude: 15.755498
Elevation: 653.46m
Accuracy: 16.0m

STRADA PIETRE BIANCHE PARCOGIADA

Intervento 5.1.5. MANUTENZIONE VIABILITA' COMUNALE



REGIONE BASILICATA

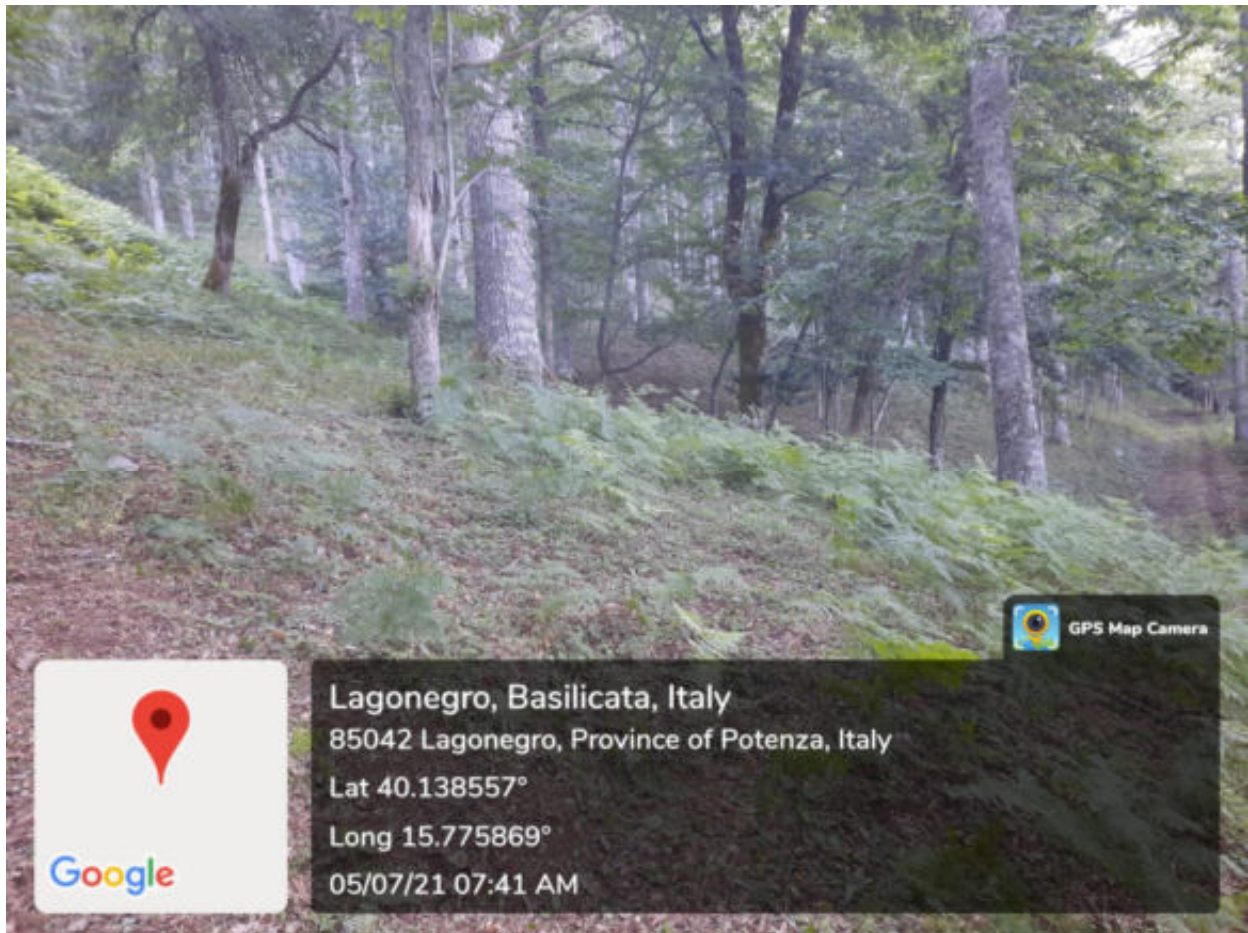
Consorzio di Bonifica della Basilicata

(L.R. gennaio 2017, n.1) - MATERA)

Piano Operativo Annuale (P.O.A.) 2021
Progetto Di Forestazione Pubblica

AREA 22

COMUNE DI LAGONEGRO



Intervento 1.1.1.-1 MANUTENZIONE VIALE TAGLIAFUOCO



REGIONE BASILICATA

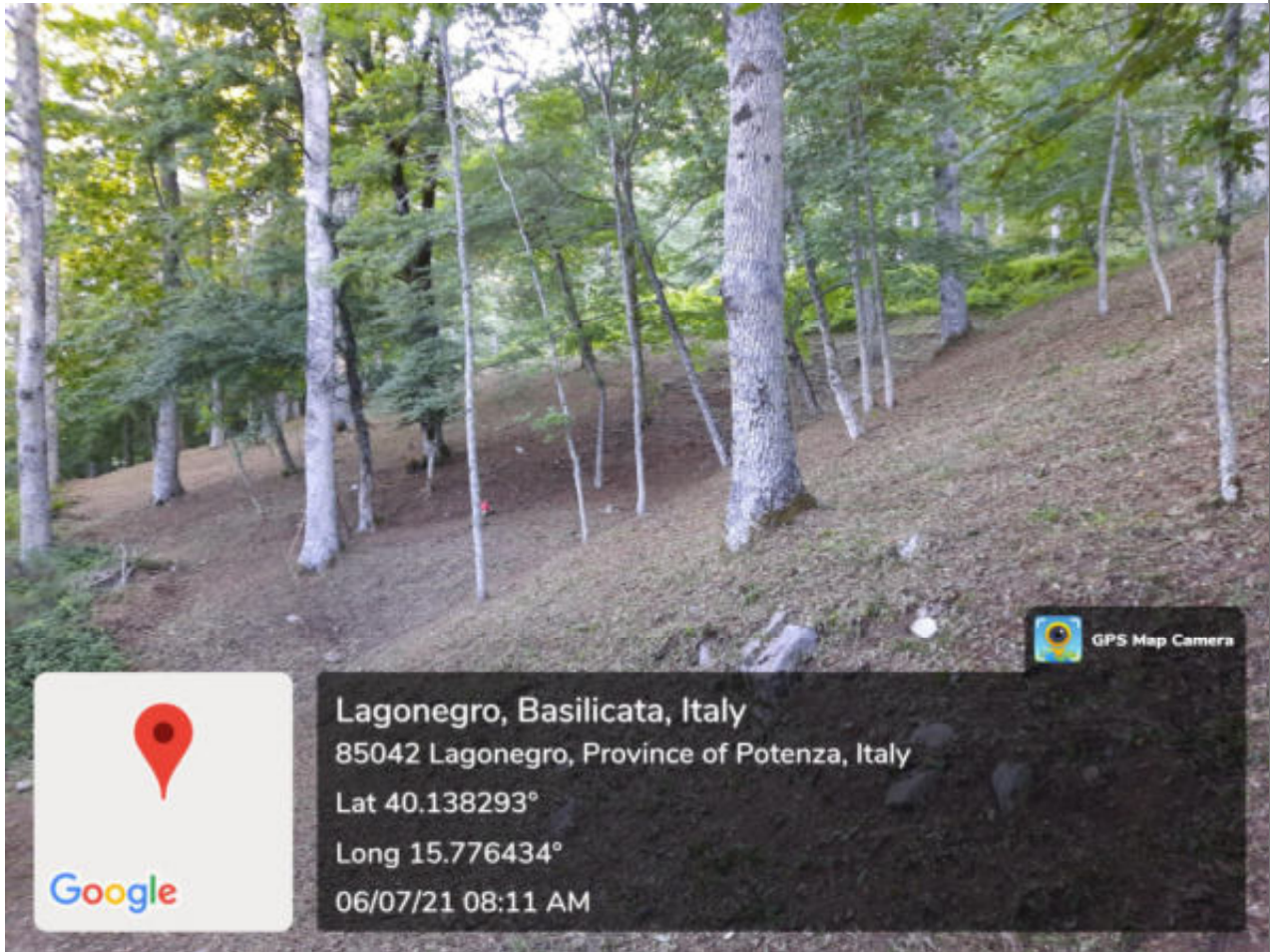
Consorzio di Bonifica della Basilicata

(L.R. gennaio 2017, n.1) - MATERA

Piano Operativo Annuale (P.O.A.) 2021
Progetto Di Forestazione Pubblica

AREA 22

COMUNE DI LAGONEGRO



Intervento 1.1.1.-1 MANUTENZIONE VIALE TAGLIAFUOCO