



REGIONE BASILICATA

Consorzio di Bonifica della Basilicata

(L.R. gennaio 2017, n.1) - MATERA

(P.O.A.) PIANO OPERATIVO ANNUALE 2020
PROGETTO DI FORESTAZIONE PUBBLICA
Progetto Generale

MACRO AREA PZ2

SUB-AREA N.5

COMUNE DI CASTELSARACENO



Strada Provinciale 19 Moliternese, 85031
Castelsaraceno PZ, Italia

Latitude	Longitude
40.151159°	15.971264°
LOCAL 09:11:13	FRIDAY 06.26.2020
GMT 07:11:13	ALTITUDE 1306 METER



Strada Provinciale 19 Moliternese, 85031
Castelsaraceno PZ, Italia

Latitude	Longitude
40.150866°	15.972207°
LOCAL 09:12:37	FRIDAY 06.26.2020
GMT 07:12:37	ALTITUDE 1282 METER



Strada Provinciale 19 Moliternese, 85031
Castelsaraceno PZ, Italia

Latitude	Longitude
40.150220°	15.973212°
LOCAL 09:13:35	FRIDAY 06.26.2020
GMT 07:13:35	ALTITUDE 1307 METER

INT. 1.1.1 LOC. BIDENTE

INT. 1.1.1 LOC. BIDENTE

INT. 1.1.1 LOC. BIDENTE



REGIONE BASILICATA

Consorzio di Bonifica della Basilicata

(L.R. gennaio 2017, n.1) - MATERA

**(P.O.A.) PIANO OPERATIVO ANNUALE 2020
PROGETTO DI FORESTAZIONE PUBBLICA
Progetto Generale**

MACRO AREA PZ2

SUB-AREA N.5

COMUNE DI CASTELSARACENO



Via Palestro, 1, 85031
Castelsaraceno PZ, Italia

Latitude Longitude
40.164413° 15.992382°

LOCAL 06:52:13 FRIDAY 06.12.2020
GMT 04:52:13 ALTITUDE 960 METER



Via Planula, 2, 85031 Castelsaraceno PZ,
Italia

Latitude Longitude
40.164935° 15.994817°

LOCAL 14:16:23 TUESDAY 06.09.2020
GMT 12:16:23 ALTITUDE 939 METER



Via Roma, 48D, 85031 Castelsaraceno
PZ, Italia

Latitude Longitude
40.161502° 15.990891°

LOCAL 07:48:36 MONDAY 06.22.2020
GMT 05:48:36 ALTITUDE 1006 METER

INT 2.1.1 LOC.VERDE URBANO

INT. 2.1.1 LOC.VERDE URBANO

INT. 2.1.1 LOC.VERDE URBANO



REGIONE BASILICATA

Consorzio di Bonifica della Basilicata

(L.R. gennaio 2017, n.1) - MATERA

(P.O.A.) PIANO OPERATIVO ANNUALE 2020
PROGETTO DI FORESTAZIONE PUBBLICA
Progetto Generale

MACRO AREA PZ2
SUB-AREA N.5

COMUNE DI CASTELSARACENO



Strada Provinciale 19 Moliternese, 14,
85031 Lauria PZ, Italia
Latitude Longitude
40.126095° 15.953114°
LOCAL 09:51:34 WEDNESDAY 06.24.2020
GMT 07:51:34 ALTITUDE 1044 METER



Strada Provinciale 19 Moliternese, 17,
85031 Castelsaraceno PZ, Italia
Latitude Longitude
40.133663° 15.945414°
LOCAL 10:26:09 WEDNESDAY 06.24.2020
GMT 08:26:09 ALTITUDE 969 METER



Strada Provinciale 19 Moliternese, 85031
Castelsaraceno PZ, Italia
Latitude Longitude
40.134928° 15.936137°
LOCAL 10:36:40 WEDNESDAY 06.24.2020
GMT 08:36:40 ALTITUDE 815 METER

INT. 2.1.1. LOC.FRUSCI

INT. 2.1.1 LOC. MIRALDO

INT. 2.1.1 LOC. MIRALDO



REGIONE BASILICATA

Consorzio di Bonifica della Basilicata

(L.R. gennaio 2017, n.1) - MATERA

(P.O.A.) PIANO OPERATIVO ANNUALE 2020
PROGETTO DI FORESTAZIONE PUBBLICA
Progetto Generale

MACRO AREA P22

SUB-AREA N.5

COMUNE DI CASTELSARACENO



LAKE ATHABASCA CANADA
Latitude 40.131947° Longitude 15.993328°
LOCAL 11:25:28 WEDNESDAY 06.24.2020
GMT 09:25:28 ALTITUDE 1382 METER



Unnamed Road, 85031 Castelsaraceno
PZ, Italia
Latitude 40.131953° Longitude 15.993468°
LOCAL 11:28:01 WEDNESDAY 06.24.2020
GMT 09:28:01 ALTITUDE 1389 METER



Via Vittorio Veneto, 28, 85031
Castelsaraceno PZ, Italia
Latitude 40.162149° Longitude 15.989957°
LOCAL 13:45:13 WEDNESDAY 07.01.2020
GMT 11:45:13 ALTITUDE 0 METER

INT. 3.1.1. LOC. BOSCO FAVINO

INT. 3.1.1. LOC. BOSCO FAVINO

INT. 3.1.3. LOC. CASTELVEGLIO



REGIONE BASILICATA

Consorzio di Bonifica della Basilicata



(L.R. gennaio 2017, n.1) - MATERA

**(P.O.A.) PIANO OPERATIVO ANNUALE 2020
PROGETTO DI FORESTAZIONE PUBBLICA
Progetto Generale**

MACRO AREA PZ2

SUB-AREA N.5

COMUNE DI CASTELSARACENO



INT 3.2.1 LOC. TRATTURO REGGIO

INT. 3.2.2 LOC. PISTA FORESTALE FAVINO

INT. 3.2.3 LOC. PISTA FRESTALE COCCARO



REGIONE BASILICATA

Consorzio di Bonifica della Basilicata


(L.R. gennaio 2017, n.1) - MATERA

(P.O.A.) PIANO OPERATIVO ANNUALE 2020
PROGETTO DI FORESTAZIONE PUBBLICA
Progetto Generale


MACRO AREA PZ2

SUB-AREA N.5

COMUNE DI CASTELSARACENO



Strada Provinciale 36 dell'Armizzone,
85031 Castelsaraceno PZ, Italia
Latitude 40.168833° Longitude 16.001765°
LOCAL 06:51:54 MONDAY 06.29.2020
GMT 04:51:54 ALTITUDE 809 METER



Unnamed Road, 85031 Castelsaraceno
PZ, Italia
Latitude 40.162342° Longitude 15.973765°
LOCAL 09:12:08 WEDNESDAY 06.24.2020
GMT 07:12:08 ALTITUDE 1103 METER

INT 4.1.1 TORRENTE RACANELLO

INT. 5.1.1 STRADA COCCARO

INT. 5.1.2 LOC. STRADA FIUMICELLO



REGIONE BASILICATA

Consorzio di Bonifica della Basilicata

(L.R. gennaio 2017, n.1) - MATERA

(P.O.A.) PIANO OPERATIVO ANNUALE 2020
PROGETTO DI FORESTAZIONE PUBBLICA
Progetto Generale


MACRO AREA PZ2

SUB-AREA N.5

COMUNE DI CASTELSARACENO



Strada Provinciale 19 Moliternese, 85031
Castelsaraceno PZ, Italia
Latitude Longitude
40.133915° 15.946397°
LOCAL 10:18:13 WEDNESDAY 06.24.2020
GMT 08:18:13 ALTITUDE 0 METER



INT. 5.1.3 STRADE COMUNALI FRUSCI E MIRALDO

INT. 5.1.4 STRADA COMUNALE ACQUA SANGIOVANNI

INT. 5.1.5 LOC. SALSA



REGIONE BASILICATA

Consorzio di Bonifica della Basilicata

(L.R. gennaio 2017, n.1) - MATERA

(P.O.A.) PIANO OPERATIVO ANNUALE 2020
PROGETTO DI FORESTAZIONE PUBBLICA
Progetto Generale

MACRO AREA PZ2
SUB-AREA N.5

COMUNE DI CASTELSARACENO



LAKE ATHABASCA CANADA
Latitude 40.131947° Longitude 15.993222°
LOCAL 11:25:04 WEDNESDAY 06.24.2020
GMT 09:25:04 ALTITUDE 1386 METER



INT 5.1.6 STRADA COMUNALE LOC. FAVINO

INT. 5.1.8 STRADA PIANO DEI CAMPI

INT. 5.1.10 STRADA PISCICOLO E ACQUA RUSSO



REGIONE BASILICATA

Consorzio di Bonifica della Basilicata

(L.R. gennaio 2017, n.1) - MATERA

(P.O.A.) PIANO OPERATIVO ANNUALE 2020
PROGETTO DI FORESTAZIONE PUBBLICA
Progetto Generale


MACRO AREA PZ2

SUB-AREA N.5

COMUNE DI CASTELSARACENO



INT 5.1.11 STRADA COMUNALE COSTE




Strada Provinciale 36 dell'Armizzone, 52,
85031 Castelsaraceno PZ, Italia

Latitude Longitude
40.158540° 15.989293°

LOCAL 08:42:56 WEDNESDAY 06.24.2020
GMT 06:42:56 ALTITUDE 1054 METER

INT. 5.1.12 STRADA PUNGARDO



INT. 5.1.13 COLLEG. COCCARO - RACANELLO



REGIONE BASILICATA

Consorzio di Bonifica della Basilicata

(L.R. gennaio 2017, n.1) - MATERA


(P.O.A.) PIANO OPERATIVO ANNUALE 2020
PROGETTO DI FORESTAZIONE PUBBLICA
Progetto Generale

MACRO AREA PZ2
SUB-AREA N.5

COMUNE DI CASTELSARACENO



Unnamed Road, 85031 Castelsaraceno
PZ, Italia
Latitude 40.162342° Longitude 15.973765°
LOCAL 09:12:08 GMT 07:12:08 WEDNESDAY 06.24.2020 ALTITUDE 1103 METER



Strada Provinciale 19 Moliternese, 85031
Castelsaraceno PZ, Italia
Latitude 40.133915° Longitude 15.946397°
LOCAL 10:18:13 GMT 08:18:13 WEDNESDAY 06.24.2020 ALTITUDE 0 METER

INT 5.2.1 STRADA COCCARO

INT. 5.2.2 LOC. STRADA FIUMICELLO

INT. 5.2.3 STRADE COMUNALI FRUSCI E MIRALDO



REGIONE BASILICATA

Consorzio di Bonifica della Basilicata



(L.R. gennaio 2017, n.1) - MATERA

(P.O.A.) PIANO OPERATIVO ANNUALE 2020
PROGETTO DI FORESTAZIONE PUBBLICA
Progetto Generale

MACRO AREA PZ2

SUB-AREA N.5

COMUNE DI CASTELSARACENO



INT. 5.2.4 TRATTURO REGGIO CASTELSAR. LATRON.

INT. 5.2.5 STRADA COM. ACQUA S. GIOV. TORRE
TORNATOREI

INT. 5.2.6 LOC. SALSA



REGIONE BASILICATA


Consorzio di Bonifica della Basilicata

(L.R. gennaio 2017, n.1) - MATERA

(P.O.A.) PIANO OPERATIVO ANNUALE 2020
PROGETTO DI FORESTAZIONE PUBBLICA
Progetto Generale

MACRO AREA PZ2
SUB-AREA N.5

COMUNE DI CASTELSARACENO



LAKE ATHABASCA CANADA
Latitude 40.131947° Longitude 15.993222°
LOCAL 11:25:04 WEDNESDAY 06.24.2020
GMT 09:25:04 ALTITUDE 1386 METER



INT 5.2.7 STRADA COMUNALE LOC. FAVINO

INT. 5.2.9 PIANO DEI CAMPI

INT. 5.2.11 STRADA PISCICOLO ACQUA RUSSO



REGIONE BASILICATA


Consorzio di Bonifica della Basilicata

(L.R. gennaio 2017, n.1) - MATERA


(P.O.A.) PIANO OPERATIVO ANNUALE 2020
PROGETTO DI FORESTAZIONE PUBBLICA
Progetto Generale

MACRO AREA PZ2
SUB-AREA N.5

COMUNE DI CASTELSARACENO



Strada Provinciale 36 dell'Armizzone, 52,
85031 Castelsaraceno PZ, Italia
Latitude Longitude
40.158540° 15.989293°
LOCAL 08:42:56 WEDNESDAY 06.24.2020
GMT 06:42:56 ALTITUDE 1054 METER



INT 5.2.12 STRADA COMUNALE COSTE

INT. 5.2.13 STRADA PUNGARDO

INT. 5.2.14 COCCARO - RACANELLO



REGIONE BASILICATA

Consorzio di Bonifica della Basilicata

(L.R. gennaio 2017, n.1) - MATERA

(P.O.A.) PIANO OPERATIVO ANNUALE 2020

PROGETTO DI FORESTAZIONE PUBBLICA

Progetto Generale

MACRO AREA PZ2


SUB-AREA N.5

COMUNE DI CASTELSARACENO



Strada Provinciale 40 di Carbone, 85031
Castelsaraceno PZ, Italia

Latitude	Longitude
40.139297°	15.985253°
LOCAL 10:06:30	WEDNESDAY 07.01.2020
GMT 08:06:30	ALTITUDE 1411 METER



LAKE ATHABASCA CANADA

Latitude	Longitude
40.131947°	15.993222°
LOCAL 11:25:04	WEDNESDAY 06.24.2020
GMT 09:25:04	ALTITUDE 1386 METER



INT 6.1.1 MANUT. FOSSO CASTELVEGLIO

INT. 6.1.2 LOC. FAVINO

INT. 6.1.3 LOC. COCCARO



REGIONE BASILICATA


Consorzio di Bonifica della Basilicata

(L.R. gennaio 2017, n.1) - MATERA


(P.O.A.) PIANO OPERATIVO ANNUALE 2020
PROGETTO DI FORESTAZIONE PUBBLICA
Progetto Generale

MACRO AREA PZ2
SUB-AREA N.5


COMUNE DI CASTELSARACENO



Unnamed Road, 85031, 85031
Castelsaraceno PZ, Italia
Latitude 40.161429° Longitude 15.983785°
LOCAL 13:39:22 WEDNESDAY 07.01.2020
GMT 11:39:22 ALTITUDE 1098 METER



Unnamed Road, 85031 Castelsaraceno PZ,
Italia
Latitude 40.131260° Longitude 15.992096°
LOCAL 09:20:54 WEDNESDAY 07.01.2020
GMT 07:20:54 ALTITUDE 1381 METER



Via Trieste, 85, 85031 Castelsaraceno
PZ, Italia
Latitude 40.164424° Longitude 15.991361°
LOCAL 13:58:57 WEDNESDAY 07.01.2020
GMT 11:58:57 ALTITUDE 1035 METER

INT. 7.1.1 LOC. BOSCO CASTELVEGLIO

INT. 7.1.3 LOC. AREA PIC-NIC BOSCO FAVINO

INT. 7.1.2 LOC. BOSCO PIRICEDDU

