


**PROGRAMMA OPERATIVO ANNUALE (P.O.A.) 2021 – Progetto di Forestazione Pubblica
Progetto Generale**



Int.1.1.1

Int.1.1.2




Int. 2.1.1

Int. 2.1.2


**PROGRAMMA OPERATIVO ANNUALE (P.O.A.) 2021 – Progetto di Forestazione Pubblica
Progetto Generale**



Int. 2.1.3



Int. 2.1.4



Int. 2.1.5




Int. 2.1.6


PROGRAMMA OPERATIVO ANNUALE (P.O.A.) 2021 – Progetto di Forestazione Pubblica
Progetto Generale



Int.3.1.1



Int. 3.1.2



Int. 4.1.2



Int. 5.1.11 5.2.11

**PROGRAMMA OPERATIVO ANNUALE (P.O.A.) 2021 – Progetto di Forestazione Pubblica
Progetto Generale**



Int.5.1.1-5.2.1



Int. 5.1.1-5.2.1



Int: 5.1.2-5.2.2



Int. 5.1.2-5.2.2

**PROGRAMMA OPERATIVO ANNUALE (P.O.A.) 2021 – Progetto di Forestazione Pubblica
Progetto Generale**



Superstrada Fondovalle Cogliandrino,
85044 Lauria PZ, Italia
Latitude Longitude
40.138914° 15.937835°



LAKE ATHABASCA CANADA
Latitude Longitude
40.137357° 15.935087°

Int. 5.1.3 – 5.2.3

Int. 5.1.3 – 5.2.3



Via Piave, 85031 Castelsaraceno PZ, Italia
Latitude Longitude
40.161443° 15.986226°



Latitude: 40.164619
Longitude: 15.991158
Elevation: 927.46m
Accuracy: 3.5m
Time: 13-05-2021 07:53
Note: piccello

Int. 6.1.1

Int. 7.1.1