



REGIONE BASILICATA

## Consorzio di Bonifica della Basilicata

(L.R. gennaio 2017, n.1) - MATERA

(P.O.A.) PIANO OPERATIVO ANNUALE 2020  
PROGETTO DI FORESTAZIONE PUBBLICA  
Progetto Generale

MACRO AREA \_\_\_\_

SUB-AREA N. 3

COMUNE DI CORLETO PERTICARA

RIF. SCHEDA N. \_\_\_\_



INT. \_\_\_\_ LOC. Raniere – Manutenzione scarpate e cunette

INT. \_\_\_\_ LOC. Climodio – Manutenzione scarpate e cunette

INT. \_\_\_\_ Strada Montagna – Manutenzione scarpate e cunette



REGIONE BASILICATA

## Consorzio di Bonifica della Basilicata

(L.R. gennaio 2017, n.1) - MATERA

(P.O.A.) PIANO OPERATIVO ANNUALE 2020  
PROGETTO DI FORESTAZIONE PUBBLICA  
Progetto Generale

MACRO AREA \_\_\_\_

SUB-AREA N. 3

COMUNE DI PERTICARA


RIF. SCHEDA N. \_\_\_\_



INT. \_\_\_\_ LOC. Manutenzione pista



INT. \_\_\_\_ LOC. Montagna Grande - Piste e fasce



INT. \_\_\_\_ LOC. Manutenzione bosco e fasce



REGIONE BASILICATA

## Consorzio di Bonifica della Basilicata

(L.R. gennaio 2017, n.1) - MATERA

**(P.O.A.) PIANO OPERATIVO ANNUALE 2020**  
**PROGETTO DI FORESTAZIONE PUBBLICA**  
Progetto Generale

MACRO AREA \_\_\_\_

SUB-AREA N. 3

COMUNE DI COELETO PERTICARA


RIF. SCHEDA N. \_\_\_\_



INT. \_\_\_\_ LOC. Montagna Grande - Cunette



INT. \_\_\_\_ LOC. Torrente Saulo e Fiumarella – Priorità 4



INT. \_\_\_\_ LOC. Pista Forestale – Manut. Fasce ant.



REGIONE BASILICATA

## Consorzio di Bonifica della Basilicata

(L.R. gennaio 2017, n.1) - MATERA

(P.O.A.) PIANO OPERATIVO ANNUALE 2020  
PROGETTO DI FORESTAZIONE PUBBLICA  
Progetto Generale

MACRO AREA \_\_\_\_

SUB-AREA N. 3

COMUNE DI PERTICARA

RIF. SCHEDA N. \_\_\_\_



INT. \_\_\_\_ LOC. Verde Pubblico



INT. \_\_\_\_ LOC. Verde Pubblico



INT. \_\_\_\_ LOC. Verde Pubblico



REGIONE BASILICATA

## Consorzio di Bonifica della Basilicata

(L.R. gennaio 2017, n.1) - MATERA


**(P.O.A.) PIANO OPERATIVO ANNUALE 2020**  
**PROGETTO DI FORESTAZIONE PUBBLICA**  
Progetto Generale

MACRO AREA \_\_\_\_

SUB-AREA N. 3

COMUNE DI PERTICARA

RIF. SCHEDA N. \_\_\_\_



INT. \_\_\_\_ LOC. Verde Pubblico

INT. \_\_\_\_ LOC.

INT. \_\_\_\_ LOC.