



PIANO OPERATIVO ANNUALE (P.O.A.) 2020 –Progetto di Forestazione Pubblica  
Progetto Generale



1.1.1 Rione Torretta (costa strada Torretta)




1.1.2 Olmo (costa strada Torretta)



1.1.3 Rione Cafaro (sotto Castel Ruggiero)



1.1.4 Madonna Assunta (sotto piazzale)




1.1.5 – C/da Malfitano



PIANO OPERATIVO ANNUALE (P.O.A.) 2020 –Progetto di Forestazione Pubblica  
Progetto Generale



1.2.1 Pista dell'Armi (Madonna Assunta)




1.2.2 Pista Cavallo/Lago della Rotonda



1.2.3 Pista Torretta/S.Pietro Catania



1.2.4 Pista Cerruto (sotto Armo)



1.2.5 Pista S.Filippo (Fiumicello)



PIANO OPERATIVO ANNUALE (P.O.A.) 2020 –Progetto di Forestazione Pubblica  
Progetto Generale



2.1.1 – Verde Pubblico (Ville Comunali – ecc)



3.1.1 Sentiero Cavallo-Canicella (Malerba)



3.1.2 Sentiero Bivio Gas Canicella – Mulino Sirino



3.1.3 Sentiero Iacoi – Alvaneta (Sirino)



3.1.4 Sentiero Zicolichio-S.Filomena



3.1.5 Sentieri Montegaldo – ex FCL e varie



**PIANO OPERATIVO ANNUALE (P.O.A.) 2020 –Progetto di Forestazione Pubblica  
Progetto Generale**



3.1.6 Sentiero Lago Rotonda




3.1.7 Sentiero Pastorella



4.1.1 Pulizia Camerette Consorzio  
Torbido-Rosa-Bamonte-Castagnara



4.1.6 Pulizia Serbatoi Consorzio  
Torbido – S.Iorio - Bamonte



4.2.1 Torrente Gaglione



4.2.2 Fosso Cona



PIANO OPERATIVO ANNUALE (P.O.A.) 2020 –Progetto di Forestazione Pubblica  
Progetto Generale



4.2.3 Fosso Affluente Caffaro



4.2.4 Torrente caffaro



4.2.5 Torrente Iazzarano



4.2.6 Fosso Madama Angiolella



4.2.7 Fosso Altecoste



4.2.8 Fosso Marcellino



PIANO OPERATIVO ANNUALE (P.O.A.) 2020 –Progetto di Forestazione Pubblica  
Progetto Generale



4.2.9 Fosso Seta



4.2.10 Fosso di Mosca




4.2.11 Fosso Malfitano



4.2.12 FossoVaddone



4.2.13 Torrente Fiumicello



4.2.14 Vallone Bonazita




PIANO OPERATIVO ANNUALE (P.O.A.) 2020 –Progetto di Forestazione Pubblica  
Progetto Generale



4.2.15 Fosso Salice



4.2.16 Fosso Carminato



4.2.17 Fosso Acqua Secca



4.2.18 Fosso Case Civili



5.1.1 Strada Centro urbano (Taverna/Eliporto)



5.1.2 Strada Variante SP3 (Cona/Taverna)



PIANO OPERATIVO ANNUALE (P.O.A.) 2020 –Progetto di Forestazione Pubblica  
Progetto Generale



5.1.3 Strada Cimitero Rione Superiore



5.1.4 Strada Cimitero Rione Inferiore



5.1.5 Pista Ciclabile (Pecorone/Cimitero)



5.1.6 Strada Bivio Fiumicello/Monumento



5.1.7 Strada Bivio Fiumicello/S.P.3 (Bretella)



5.1.8 Strada Timpa D'Elce-Piano Focara



PIANO OPERATIVO ANNUALE (P.O.A.) 2020 –Progetto di Forestazione Pubblica  
Progetto Generale



5.1.9 Strada Capraro



5.1.10 Strada Pecorone "Sorgente"



5.1.11 Strada S.Pietro/Catania



5.1.12 Strada Seta




5.1.13 Strada Iacoi-Canicella



5.1.14 Sirino-Bivio S.S.104



**PIANO OPERATIVO ANNUALE (P.O.A.) 2020 –Progetto di Forestazione Pubblica  
Progetto Generale**




5.1.15 Strada Uovo della Vacca



5.1.16 Strada Montegaldo



6.1.1 C/de: Rosa-Seta-Pecorone-Capraro-Malfitano  
Seluci-S.Paolo-Fiumicello



6.2.1 C/de:Pecorone-Capraro-Seta-Gremile-Rosa  
Malfitano-Pecorella



7.1.1 Parco del Vincolato-Conserva-Canicella



7.2.1 Bosco Canicella-Vincolato-Conserva



PIANO OPERATIVO ANNUALE (P.O.A.) 2020 –Progetto di Forestazione Pubblica  
Progetto Generale



7.3.1 Parco del Vincolato-Conserva-Canicella



8.1.1 Strada dell'armi-Malerba-Vincolato-Pastorella  
Pecorone-S.Filomena



9.1.1 - VIVAIO LAGO DELLA ROTONDA