



REGIONE BASILICATA

Consorzio di Bonifica della Basilicata  
(L.R. gennaio 2017, n.1) - MATERA)  
Piano Operativo Annuale ( P.O.A.)  
2021 Progetto Di Forestazione  
Pubblica

AREA 16

COMUNE DI MARATEA



Latitude: 39.987374  
Longitude: 15.721419  
Elevation: 613.84m  
Accuracy: 1.5m  
Time: 01-06-2021 12:09  
Note: Maratea borgo castello

Intervento 1.1.3 FASCIA BORGIO CASTELLO

*IL Resp. Area 16  
geom. Di Nubila Roberto*





REGIONE BASILICATA

Consorzio di Bonifica della Basilicata  
(L.R. gennaio 2017, n.1) - MATERA)  
Piano Operativo Annuale ( P.O.A.)  
2021 Progetto Di Forestazione  
Pubblica

AREA 16

COMUNE DI MARATEA



Intervento 1.1.3 FASCIA BORGIO CASTELLO

*IL Resp. Area 16  
geom. Di Nubila Roberto*






REGIONE BASILICATA

Consorzio di Bonifica della Basilicata  
(L.R. gennaio 2017, n.1) - MATERA)  
Piano Operativo Annuale ( P.O.A.)  
2021 Progetto Di Forestazione  
Pubblica

AREA 16

COMUNE DI MARATEA



Intervento 1.1.3 FASCIA BORGIO CASTELLO

*IL Resp. Area 16  
geom. Di Nubila Roberto*






REGIONE BASILICATA

Consorzio di Bonifica della Basilicata  
(L.R. gennaio 2017, n.1) - MATERA)  
Piano Operativo Annuale ( P.O.A.)  
2021 Progetto Di Forestazione  
Pubblica

AREA 16

COMUNE DI MARATEA

Latitude: 39.987431  
Longitude: 15.721909  
Elevation: 610.84m  
Accuracy: 2.5m  
Time: 14-06-2021 07:47



Intervento 1.1.3 FASCIA BORGIO CASTELLO

*IL Resp. Area 16  
geom. Di Nubila Roberto*






REGIONE BASILICATA

Consorzio di Bonifica della Basilicata  
(L.R. gennaio 2017, n.1) - MATERA)  
Piano Operativo Annuale ( P.O.A.)  
2021 Progetto Di Forestazione  
Pubblica

AREA 16

COMUNE DI MARATEA

Latitude: 39.987393  
Longitude: 15.72188  
Elevation: 605.84m  
Accuracy: 1.5m  
Time: 14-06-2021 08:20  
Note: squadra 1 Maratea cristo redentore



Intervento 1.1.3 FASCIA BORGIO CASTELLO

*IL Resp. Area 16  
geom. Di Nubila Roberto*





REGIONE BASILICATA

Consorzio di Bonifica della Basilicata  
(L.R. gennaio 2017, n.1) - MATERA)  
Piano Operativo Annuale ( P.O.A.)  
2021 Progetto Di Forestazione  
Pubblica

AREA 16

COMUNE DI MARATEA

Latitude: 39.987405  
Longitude: 15.722181  
Elevation: 605.84m  
Accuracy: 3.0m  
Time: 14-06-2021 11:42



Intervento 1.1.3 FASCIA BORGIO CASTELLO

*IL Resp. Area 16  
geom. Di Nubila Roberto*





REGIONE BASILICATA

Consorzio di Bonifica della Basilicata  
(L.R. gennaio 2017, n.1) - MATERA)  
Piano Operativo Annuale ( P.O.A.)  
2021 Progetto Di Forestazione  
Pubblica

AREA 16

COMUNE DI MARATEA

Latitude: 39.987423  
Longitude: 15.7222029  
Elevation: 613.84m  
Accuracy: 3.5m  
Time: 14-06-2021 11:47



Intervento 1.1.3 FASCIA BORGIO CASTELLO

*IL Resp. Area 16  
geom. Di Nubila Roberto*






REGIONE BASILICATA

Consorzio di Bonifica della Basilicata  
(L.R. gennaio 2017, n.1) - MATERA)  
Piano Operativo Annuale ( P.O.A.)  
2021 Progetto Di Forestazione  
Pubblica

AREA 16

COMUNE DI MARATEA

Latitude: 39.987405  
Longitude: 15.722431  
Elevation: 601.84m  
Accuracy: 6.5m  
Time: 14-06-2021 10:10



Intervento 1.1.3 FASCIA BORGIO CASTELLO

*IL Resp. Area 16  
geom. Di Nubila Roberto*





REGIONE BASILICATA

Consorzio di Bonifica della Basilicata  
(L.R. gennaio 2017, n.1) - MATERA)  
Piano Operativo Annuale ( P.O.A.)  
2021 Progetto Di Forestazione  
Pubblica

AREA 16

COMUNE DI MARATEA



Intervento 1.1.3 FASCIA BORGIO CASTELLO

*IL Resp. Area 16  
geom. Di Nubila Roberto*