



REGIONE BASILICATA

Consorzio di Bonifica della Basilicata
(L.R. gennaio 2017, n.1) - MATERA)
Piano Operativo Annuale (P.O.A.)
2021 Progetto Di Forestazione
Pubblica

AREA 16

COMUNE DI MARATEA

Latitude: 39.987796
Longitude: 15.721347
Elevation: 631.84m
Accuracy: 3.0m
Time: 01-06-2021 07:05
Note: squadra 1 Maratea , Cristo Redentore, Pr.019



Intervento 2.1.1 VERDE PERIURBANO – STATUA DEL REDENTORE- RUDERI

*IL Resp. Area 16
geom. Di Nubila Roberto*



REGIONE BASILICATA

Consorzio di Bonifica della Basilicata
(L.R. gennaio 2017, n.1) - MATERA)
Piano Operativo Annuale (P.O.A.)
2021 Progetto Di Forestazione
Pubblica

AREA 16

COMUNE DI MARATEA

Latitude: 39.987807
Longitude: 15.721344
Elevation: 633.84m
Accuracy: 5.0m
Time: 01-06-2021 07:15
Note: squadra 1 Maratea , Cristo Redentore



Intervento 2.1.1 VERDE PERIURBANO – STATUA DEL REDENTORE- RUDERI

*IL Resp. Area 16
geom. Di Nubila Roberto*



REGIONE BASILICATA

Consorzio di Bonifica della Basilicata
(L.R. gennaio 2017, n.1) - MATERA)
Piano Operativo Annuale (P.O.A.)
2021 Progetto Di Forestazione
Pubblica

AREA 16

COMUNE DI MARATEA

Latitude: 39.987779
Longitude: 15.721358
Elevation: 630.4m
Accuracy: 2.0m
Time: 01-06-2021 11:48
Note: squadra 1 Maratea , Cristo Redentore dopo



Intervento 2.1.1 VERDE PERIURBANO – STATUA DEL REDENTORE- RUDERI

*IL Resp. Area 16
geom. Di Nubila Roberto*




REGIONE BASILICATA

Consorzio di Bonifica della Basilicata
(L.R. gennaio 2017, n.1) - MATERA)
Piano Operativo Annuale (P.O.A.)
2021 Progetto Di Forestazione
Pubblica

AREA 16

COMUNE DI MARATEA

Latitude: 39.987431
Longitude: 15.721909
Elevation: 610.84m
Accuracy: 2.5m
Time: 14-06-2021 07:47
Note: squadra 1 Maratea cristo redentore



Intervento 2.1.1 VERDE PERIURBANO – STATUA DEL REDENTORE- RUDERI

*IL Resp. Area 16
geom. Di Nubila Roberto*




REGIONE BASILICATA

Consorzio di Bonifica della Basilicata
(L.R. gennaio 2017, n.1) - MATERA)
Piano Operativo Annuale (P.O.A.)
2021 Progetto Di Forestazione
Pubblica

AREA 16

COMUNE DI MARATEA

Latitude: 39.987393
Longitude: 15.72188
Elevation: 605.84m
Accuracy: 1.5m
Time: 14-06-2021 08:20
Note: squadra 1 Maratea cristo redentore



Intervento 2.1.1 VERDE PERIURBANO – STATUA DEL REDENTORE- RUDERI

*IL Resp. Area 16
geom. Di Nubila Roberto*



REGIONE BASILICATA

Consorzio di Bonifica della Basilicata
(L.R. gennaio 2017, n.1) - MATERA)
Piano Operativo Annuale (P.O.A.)
2021 Progetto Di Forestazione
Pubblica

AREA 16

COMUNE DI MARATEA

Latitude: 39.987405
Longitude: 15.722181
Elevation: 605.84m
Accuracy: 3.0m
Time: 14-06-2021 11:42
Note: squadra 1 Maratea cristo redentore



Intervento 2.1.1 VERDE PERIURBANO – STATUA DEL REDENTORE- RUDERI

*IL Resp. Area 16
geom. Di Nubila Roberto*



REGIONE BASILICATA

Consorzio di Bonifica della Basilicata
(L.R. gennaio 2017, n.1) - MATERA)
Piano Operativo Annuale (P.O.A.)
2021 Progetto Di Forestazione
Pubblica

AREA 16

COMUNE DI MARATEA

Latitude: 39.987423
Longitude: 15.722029
Elevation: 613.84m
Accuracy: 3.5m
Time: 14-06-2021 11:47
Note: squadra 1 Maratea cisto redentore



Intervento 2.1.1 VERDE PERIURBANO – STATUA DEL REDENTORE- RUDERI

*IL Resp. Area 16
geom. Di Nubila Roberto*




REGIONE BASILICATA

Consorzio di Bonifica della Basilicata
(L.R. gennaio 2017, n.1) - MATERA)
Piano Operativo Annuale (P.O.A.)
2021 Progetto Di Forestazione
Pubblica

AREA 16

COMUNE DI MARATEA

Latitude: 39.987405
Longitude: 15.722431
Elevation: 601.84m
Accuracy: 6.5m
Time: 14-06-2021 10:10
Note: squadra 1 Maratea c/slo redentore



Intervento 2.1.1 VERDE PERIURBANO – STATUA DEL REDENTORE- RUDERI

*IL Resp. Area 16
geom. Di Nubila Roberto*



REGIONE BASILICATA

Consorzio di Bonifica della Basilicata
(L.R. gennaio 2017, n.1) - MATERA)
Piano Operativo Annuale (P.O.A.)
2021 Progetto Di Forestazione
Pubblica

AREA 16

COMUNE DI MARATEA



Intervento 2.1.1 VERDE PERIURBANO – STATUA DEL REDENTORE- RUDERI

*IL Resp. Area 16
geom. Di Nubila Roberto*