



REGIONE BASILICATA

Consorzio di Bonifica della Basilicata  
(L.R. gennaio 2017, n.1) - MATERA)  
Piano Operativo Annuale ( P.O.A.)  
2021 Progetto Di Forestazione  
Pubblica

AREA 16

COMUNE DI MARATEA



Note: Squadra 2 Maratea bivio spiaggia macarro prima

Intervento 2.1.1 VERDE PERIURBANO – MARINA : accesso spiagge

*IL Resp. Area 16  
geom. Di Nubila Roberto*




REGIONE BASILICATA

Consorzio di Bonifica della Basilicata  
(L.R. gennaio 2017, n.1) - MATERA)  
Piano Operativo Annuale ( P.O.A.)  
2021 Progetto Di Forestazione  
Pubblica

AREA 16

COMUNE DI MARATEA

Latitude: 39.97087  
Longitude: 15.726421  
Elevation: 75.9m  
Accuracy: 2.5m  
Time: 31-05-2021 07:44  
Note: Squadra 2 Maratea bivio spiaggia macarro durante



Intervento 2.1.1 VERDE PERIURBANO – MARINA : accesso spiagge

*IL Resp. Area 16  
geom. Di Nubila Roberto*



REGIONE BASILICATA

Consorzio di Bonifica della Basilicata  
(L.R. gennaio 2017, n.1) - MATERA)  
Piano Operativo Annuale ( P.O.A.)  
2021 Progetto Di Forestazione  
Pubblica

AREA 16

COMUNE DI MARATEA



Intervento 2.1.1 VERDE PERIURBANO – MARINA : accesso spiagge

*IL Resp. Area 16  
geom. Di Nubila Roberto*



REGIONE BASILICATA

Consorzio di Bonifica della Basilicata  
(L.R. gennaio 2017, n.1) - MATERA)  
Piano Operativo Annuale ( P.O.A.)  
2021 Progetto Di Forestazione  
Pubblica

AREA 16

COMUNE DI MARATEA

Latitude: 39.969772  
Longitude: 15.7227452  
Elevation: 52.9m  
Accuracy: 2.5m  
Time: 04-06-2021 08:40  
Note: Squadra 2 Maratea strada spiaggia macarro prima



Intervento 2.1.1 VERDE PERIURBANO – MARINA : accesso spiagge

*IL Resp. Area 16  
geom. Di Nubila Roberto*




REGIONE BASILICATA

Consorzio di Bonifica della Basilicata  
(L.R. gennaio 2017, n.1) - MATERA)  
Piano Operativo Annuale ( P.O.A.)  
2021 Progetto Di Forestazione  
Pubblica

AREA 16

COMUNE DI MARATEA

Latitude: 39.969733  
Longitude: 15.722742  
Elevation: 53.9m  
Accuracy: 7.0m  
Time: 04-06-2021 09:53  
Note: Squadra 2 Maratea strada spiaggia macarro durante



Intervento 2.1.1 VERDE PERIURBANO – MARINA : accesso spiagge

*IL Resp. Area 16  
geom. Di Nubila Roberto*



REGIONE BASILICATA

Consorzio di Bonifica della Basilicata  
(L.R. gennaio 2017, n.1) - MATERA)  
Piano Operativo Annuale ( P.O.A.)  
2021 Progetto Di Forestazione  
Pubblica

AREA 16

COMUNE DI MARATEA

Latitude: 39.969727  
Longitude: 15.7227388  
Elevation: 76.9m  
Accuracy: 11.5m  
Time: 07-06-2021 08:21  
Note: Squadra 2 Maratea strada spiaggia macarro dopo



Intervento 2.1.1 VERDE PERIURBANO – MARINA : accesso spiagge

*IL Resp. Area 16  
geom. Di Nubila Roberto*



REGIONE BASILICATA

Consorzio di Bonifica della Basilicata  
(L.R. gennaio 2017, n.1) - MATERA)  
Piano Operativo Annuale ( P.O.A.)  
2021 Progetto Di Forestazione  
Pubblica

AREA 16

COMUNE DI MARATEA

Latitude: 39.966021  
Longitude: 15.730352  
Accuracy: 34.4m  
Time: 08-06-2021 09:50  
Note: Squadra 2 Maratea scalo spiaggia Maccarro durante



Intervento 2.1.1 VERDE PERIURBANO – MARINA : accesso spiagge

*IL Resp. Area 16  
geom. Di Nubila Roberto*




REGIONE BASILICATA

Consorzio di Bonifica della Basilicata  
(L.R. gennaio 2017, n.1) - MATERA)  
Piano Operativo Annuale ( P.O.A.)  
2021 Progetto Di Forestazione  
Pubblica

AREA 16

COMUNE DI MARATEA

Latitude: 39.966717  
Longitude: 15.729897  
Elevation: 8.92m  
Accuracy: 3.5m  
Time: 08-06-2021 09:52  
Note: Squadra 2 Maratea scala spiaggia Maccaro durante



Intervento 2.1.1 VERDE PERIURBANO – MARINA : accesso spiagge

*IL Resp. Area 16  
geom. Di Nubila Roberto*





REGIONE BASILICATA

Consorzio di Bonifica della Basilicata  
(L.R. gennaio 2017, n.1) - MATERA)  
Piano Operativo Annuale ( P.O.A.)  
2021 Progetto Di Forestazione  
Pubblica

AREA 16

COMUNE DI MARATEA



Latitude: 39.966629  
Longitude: 15.729865  
Elevation: 22.92m  
Accuracy: 7.5m  
Time: 08-06-2021 12:56  
Note: Squadra 2 Maratea scala spiaggia Marano dopo

Intervento 2.1.1 VERDE PERIURBANO – MARINA : accesso spiagge

*IL Resp. Area 16  
geom. Di Nubila Roberto*