



REGIONE BASILICATA

Consorzio di Bonifica della Basilicata
(L.R. gennaio 2017, n.1) - MATERA)
Piano Operativo Annuale (P.O.A.)
2021 Progetto Di Forestazione
Pubblica

AREA 16

COMUNE DI MARATEA



Intervento 2.1.1 VERDE – LUNGOMARE DI CASTROCUCCO

*IL Resp. Area 16
geom. Di Nubila Roberto*



REGIONE BASILICATA

Consorzio di Bonifica della Basilicata
(L.R. gennaio 2017, n.1) - MATERA)
Piano Operativo Annuale (P.O.A.)
2021 Progetto Di Forestazione
Pubblica

AREA 16

COMUNE DI MARATEA



Intervento 2.1.1 VERDE – LUNGOMARE DI CASTROCUCCO

*IL Resp. Area 16
geom. Di Nubila Roberto*



REGIONE BASILICATA

Consorzio di Bonifica della Basilicata
(L.R. gennaio 2017, n.1) - MATERA)
Piano Operativo Annuale (P.O.A.)
2021 Progetto Di Forestazione
Pubblica

AREA 16

COMUNE DI MARATEA



Intervento 2.1.1 VERDE – LUNGOMARE DI CASTROCUCO

*IL Resp. Area 16
geom. Di Nubila Roberto*



REGIONE BASILICATA

Consorzio di Bonifica della Basilicata
(L.R. gennaio 2017, n.1) - MATERA)
Piano Operativo Annuale (P.O.A.)
2021 Progetto Di Forestazione
Pubblica

AREA 16

COMUNE DI MARATEA



Latitude: 39.934537
Longitude: 15.765396
Elevation: 13.1m
Accuracy: 2.5m
Time: 08-07-2021 07:39
Note: Squadra 2 Maratea località Castrocucco prima

Intervento 2.1.1 VERDE – LUNGOMARE DI CASTROCUCCO

*IL Resp. Area 16
geom. Di Nubila Roberto*



REGIONE BASILICATA

Consorzio di Bonifica della Basilicata
(L.R. gennaio 2017, n.1) - MATERA)
Piano Operativo Annuale (P.O.A.)
2021 Progetto Di Forestazione
Pubblica

AREA 16

COMUNE DI MARATEA



Intervento 2.1.1 VERDE – LUNGOMARE DI CASTROCUCCO

*IL Resp. Area 16
geom. Di Nubila Roberto*




REGIONE BASILICATA

Consorzio di Bonifica della Basilicata
(L.R. gennaio 2017, n.1) - MATERA)
Piano Operativo Annuale (P.O.A.)
2021 Progetto Di Forestazione
Pubblica

AREA 16

COMUNE DI MARATEA



Latitude: 39.934615
Longitude: 15.765347
Elevation: 11.1m
Accuracy: 4.0m
Time: 08-07-2021 10:44
Note: Squadra 2 Maratea località Castrocucco dopo

Intervento 2.1.1 VERDE – LUNGOMARE DI CASTROCUCCO

*IL Resp. Area 16
geom. Di Nubila Roberto*




REGIONE BASILICATA

Consorzio di Bonifica della Basilicata
(L.R. gennaio 2017, n.1) - MATERA)
Piano Operativo Annuale (P.O.A.)
2021 Progetto Di Forestazione
Pubblica

AREA 16

COMUNE DI MARATEA

Latitude: 39.93493
Longitude: 15.755462
Elevation: 3.06m
Accuracy: 8.0m
Time: 15-07-2021 08:47
Note: Squadra 2 Maratea localita Castrocucco prima



Intervento 2.1.1 VERDE – LUNGOMARE DI CASTROCUCCO

*IL Resp. Area 16
geom. Di Nubila Roberto*




REGIONE BASILICATA

Consorzio di Bonifica della Basilicata
(L.R. gennaio 2017, n.1) - MATERA)
Piano Operativo Annuale (P.O.A.)
2021 Progetto Di Forestazione
Pubblica

AREA 16

COMUNE DI MARATEA

Latitude: 39.934455
Longitude: 15.751593
Elevation: 3.04m
Accuracy: 3.0m
Time: 15-07-2021 09:01
Note: Squadra 2 Maratea località Castrocucco



Intervento 2.1.1 VERDE – LUNGOMARE DI CASTROCUCCO

*IL Resp. Area 16
geom. Di Nubila Roberto*




REGIONE BASILICATA

Consorzio di Bonifica della Basilicata
(L.R. gennaio 2017, n.1) - MATERA)
Piano Operativo Annuale (P.O.A.)
2021 Progetto Di Forestazione
Pubblica

AREA 16

COMUNE DI MARATEA

Latitude: 39.928597
Longitude: 15.762478
Elevation: -1.89m
Accuracy: 10.0m
Time: 14-07-2021 10:13
Note: Squadra 2 Maratea localita' Castrocucco dopo



Intervento 2.1.1 VERDE – LUNGOMARE DI CASTROCUCCO

*IL Resp. Area 16
geom. Di Nubila Roberto*