



REGIONE BASILICATA

Consorzio di Bonifica della Basilicata  
(L.R. gennaio 2017, n.1) - MATERA)  
Piano Operativo Annuale ( P.O.A.)  
2021 Progetto Di Forestazione  
Pubblica

AREA 16

COMUNE DI TRECCHINA



Latitude: 40.031144  
Longitude: 15.781542  
Elevation: 475.92m  
Accuracy: 6.0m  
Time: 12-07-2021 06:53  
Note: Trecchina Squadra 1 Complanare cimitero Lato Sud

Intervento 2.1.1 VERDE URBANO – COMPLANARE CIMITERO

*IL Resp. Area 16  
geom. Di Nubila Roberto*




REGIONE BASILICATA

Consorzio di Bonifica della Basilicata  
(L.R. gennaio 2017, n.1) - MATERA)  
Piano Operativo Annuale ( P.O.A.)  
2021 Progetto Di Forestazione  
Pubblica

AREA 16

COMUNE DI TRECCHINA



Intervento 2.1.1 VERDE URBANO – COMPLANARE CIMITERO

*IL Resp. Area 16  
geom. Di Nubila Roberto*



REGIONE BASILICATA

Consorzio di Bonifica della Basilicata  
(L.R. gennaio 2017, n.1) - MATERA)  
Piano Operativo Annuale ( P.O.A.)  
2021 Progetto Di Forestazione  
Pubblica

AREA 16

COMUNE DI TRECCHINA



Intervento 2.1.1 VERDE URBANO – COMPLANARE CIMITERO

*IL Resp. Area 16  
geom. Di Nubila Roberto*




REGIONE BASILICATA

Consorzio di Bonifica della Basilicata  
(L.R. gennaio 2017, n.1) - MATERA)  
Piano Operativo Annuale ( P.O.A.)  
2021 Progetto Di Forestazione  
Pubblica

AREA 16

COMUNE DI TRECCHINA



Intervento 2.1.1 VERDE URBANO – COMPLANARE CIMITERO

*IL Resp. Area 16  
geom. Di Nubila Roberto*



REGIONE BASILICATA

Consorzio di Bonifica della Basilicata  
(L.R. gennaio 2017, n.1) - MATERA)  
Piano Operativo Annuale ( P.O.A.)  
2021 Progetto Di Forestazione  
Pubblica

AREA 16

COMUNE DI TRECCHINA



Latitude: 40.031691

Longitude: 15.782513

Elevation: 456.92m

Accuracy: 16.0m

Time: 12-07-2021 08:36

Note: Trecchina Squadra 1 Complanare cimitero Lato Sud

Intervento 2.1.1 VERDE URBANO – COMPLANARE CIMITERO

*IL Resp. Area 16  
geom. Di Nubila Roberto*



REGIONE BASILICATA

Consorzio di Bonifica della Basilicata  
(L.R. gennaio 2017, n.1) - MATERA)  
Piano Operativo Annuale ( P.O.A.)  
2021 Progetto Di Forestazione  
Pubblica

AREA 16

COMUNE DI TRECCHINA



Latitude: 40.031605

Longitude: 15.782282

Elevation: 465.92m

Accuracy: 5.5m

Time: 14-07-2021 06:42

Note: Trecchina Squadra 1 Complanare cimitero Lato Sud

Intervento 2.1.1 VERDE URBANO – COMPLANARE CIMITERO

*IL Resp. Area 16  
geom. Di Nubila Roberto*




REGIONE BASILICATA

Consorzio di Bonifica della Basilicata  
(L.R. gennaio 2017, n.1) - MATERA)  
Piano Operativo Annuale ( P.O.A.)  
2021 Progetto Di Forestazione  
Pubblica

AREA 16

COMUNE DI TRECCHINA



Latitude: 40.031552

Longitude: 15.782372

Elevation: 469.92m

Accuracy: 3.0m

Time: 12-07-2021 06:56

Note: Trecchina Squadra 1 Complanare cimitero Lato Sud

Intervento 2.1.1 VERDE URBANO – COMPLANARE CIMITERO

*IL Resp. Area 16  
geom. Di Nubila Roberto*



REGIONE BASILICATA

Consorzio di Bonifica della Basilicata  
(L.R. gennaio 2017, n.1) - MATERA)  
Piano Operativo Annuale ( P.O.A.)  
2021 Progetto Di Forestazione  
Pubblica

AREA 16

COMUNE DI TRECCHINA



Intervento 2.1.1 VERDE URBANO – COMPLANARE CIMITERO

*IL Resp. Area 16  
geom. Di Nubila Roberto*






REGIONE BASILICATA

Consorzio di Bonifica della Basilicata  
(L.R. gennaio 2017, n.1) - MATERA)  
Piano Operativo Annuale ( P.O.A.)  
2021 Progetto Di Forestazione  
Pubblica

AREA 16

COMUNE DI TRECCHINA



Latitude: 40.031589  
Longitude: 15.782333  
Elevation: 461.92m  
Accuracy: 6.5m  
Time: 14-07-2021 06:42  
Note: Trecchina Squadra 1 Complanare cimitero Lato Sud

Intervento 2.1.1 VERDE URBANO – COMPLANARE CIMITERO

*IL Resp. Area 16  
geom. Di Nubila Roberto*