




REGIONE BASILICATA

Consorzio di Bonifica della Basilicata
(L.R. gennaio 2017, n.1) - MATERA)
Piano Operativo Annuale (P.O.A.)
2021 Progetto Di Forestazione
Pubblica

AREA 16

COMUNE DI RIVELLO



Latitude: 40.083082

Longitude: 15.759291

Elevation: 396.63m

Accuracy: 2.0m

Time: 14-07-2021 05:59

Note: squadra 3 Rivello strada comunale Cammartino

Intervento 5.1.11 5.2.11 STRADA CAMMARTINO/VERNETO

*IL Resp. Area 16
geom. Di Nubila Roberto*



REGIONE BASILICATA

Consorzio di Bonifica della Basilicata
(L.R. gennaio 2017, n.1) - MATERA)
Piano Operativo Annuale (P.O.A.)
2021 Progetto Di Forestazione
Pubblica

AREA 16

COMUNE DI RIVELLO



Intervento 5.1.11 5.2.11 STRADA CAMMARTINO/VERNETO

*IL Resp. Area 16
geom. Di Nubila Roberto*



REGIONE BASILICATA

Consorzio di Bonifica della Basilicata
(L.R. gennaio 2017, n.1) - MATERA)
Piano Operativo Annuale (P.O.A.)
2021 Progetto Di Forestazione
Pubblica

AREA 16

COMUNE DI RIVELLO



Intervento 5.1.11 5.2.11 STRADA CAMMARTINO/VERNETO

*IL Resp. Area 16
geom. Di Nubila Roberto*




REGIONE BASILICATA

Consorzio di Bonifica della Basilicata
(L.R. gennaio 2017, n.1) - MATERA)
Piano Operativo Annuale (P.O.A.)
2021 Progetto Di Forestazione
Pubblica

AREA 16

COMUNE DI RIVELLO



Intervento 5.1.11 5.2.11 STRADA CAMMARTINO/VERNETO

*IL Resp. Area 16
geom. Di Nubila Roberto*



REGIONE BASILICATA

Consorzio di Bonifica della Basilicata
(L.R. gennaio 2017, n.1) - MATERA)
Piano Operativo Annuale (P.O.A.)
2021 Progetto Di Forestazione
Pubblica

AREA 16

COMUNE DI RIVELLO



Intervento 5.1.11 5.2.11 STRADA CMMARTINO/VERNETO

*IL Resp. Area 16
geom. Di Nubila Roberto*



REGIONE BASILICATA

Consorzio di Bonifica della Basilicata
(L.R. gennaio 2017, n.1) - MATERA)
Piano Operativo Annuale (P.O.A.)
2021 Progetto Di Forestazione
Pubblica

AREA 16

COMUNE DI RIVELLO



Latitude: 40.096392
Longitude: 15.761283
Elevation: 584.59m
Accuracy: 2.0m
Time: 28-07-2021 06:22
Note: Rivello sq.1
strada comunale (bret.n2)
CAMMARTINO.

Intervento 5.1.11 5.2.11 STRADA CAMMARTINO/VERNETO

*IL Resp. Area 16
geom. Di Nubila Roberto*




REGIONE BASILICATA

Consorzio di Bonifica della Basilicata
(L.R. gennaio 2017, n.1) - MATERA)
Piano Operativo Annuale (P.O.A.)
2021 Progetto Di Forestazione
Pubblica

AREA 16

COMUNE DI RIVELLO



Intervento 5.1.11 5.2.11 STRADA CAMMARTINO/VERNETO

*IL Resp. Area 16
geom. Di Nubila Roberto*



REGIONE BASILICATA

Consorzio di Bonifica della Basilicata
(L.R. gennaio 2017, n.1) - MATERA)
Piano Operativo Annuale (P.O.A.)
2021 Progetto Di Forestazione
Pubblica

AREA 16

COMUNE DI RIVELLO



Intervento 5.1.11 5.2.11 STRADA CAMMARTINO/VERNETO

*IL Resp. Area 16
geom. Di Nubila Roberto*



REGIONE BASILICATA

Consorzio di Bonifica della Basilicata
(L.R. gennaio 2017, n.1) - MATERA)
Piano Operativo Annuale (P.O.A.)
2021 Progetto Di Forestazione
Pubblica

AREA 16

COMUNE DI RIVELLO



Intervento 5.1.11 5.2.11 STRADA CAMMARTINO/VERNETO

*IL Resp. Area 16
geom. Di Nubila Roberto*