

**PROGRAMMA OPERATIVO ANNUALE (P.O.A.) 2022 – Progetto di Forestazione Pubblica  
Progetto Generale**



Int. 1.1.1 – 1° tratto fascia antincendio su SP  
Foto n° 1



Int. 1.1.1 - 1° tratto fascia antincendio su SP  
Foto n° 2



Int. 1.1.2 – 2° tratto fascia antincendio  
Foto n° 1



Int. 1.1.2 - 2° tratto fascia antincendio  
Foto n° 2

**PROGRAMMA OPERATIVO ANNUALE (P.O.A.) 2022 – Progetto di Forestazione Pubblica  
Progetto Generale**



Int. 2.1.1 – centro abitato  
Foto n° 1



Int. 2.1.1 - centro abitato  
Foto n° 2



Int. 2.1.2 – frazione Pantano  
Foto n° 1



Int. 2.1.2 – frazione Pantano  
Foto n° 2

**PROGRAMMA OPERATIVO ANNUALE (P.O.A.) 2022 – Progetto di Forestazione Pubblica  
Progetto Generale**




Int. 2.1.3 - Frazione C.da Rifreddo  
Foto n° 1



Int. 2.1.3 - Frazione C.da Rifreddo  
Foto n° 2



Int. 2.1.4 – Centro sportivo  
Foto n° 1



Int. 2.1.4 – Centro sportivo  
Foto n° 2

**PROGRAMMA OPERATIVO ANNUALE (P.O.A.) 2022 – Progetto di Forestazione Pubblica  
Progetto Generale**



Int. 2.1.5 – Area cimitero  
Foto n° 1



Int. 2.1.5 – Area cimitero  
Foto n° 2




Int. 2.1.6 +2.2.6 – Pista perimetrale all'area turistica  
del lago Pantano  
Foto n° 1



Int. 2.1.6+2.2.6 – Pista perimetrale all'area turistica  
del lago Pantano  
Foto n° 2

**PROGRAMMA OPERATIVO ANNUALE (P.O.A.) 2022 – Progetto di Forestazione Pubblica  
Progetto Generale**



Int.2.1.7+2.2.7-Pista ciclopedonale Pignola-lago  
Foto n° 1



Int.2.1.7+2.2.7-Pista ciclopedonale Pignola-lago  
Foto n° 2



Int. 4.1.1- Strada forestale per l'abbazia di San  
Michele Foto n° 1



Int. 4.1.1- Strada forestale per l'abbazia di San  
Michele Foto n° 2

**PROGRAMMA OPERATIVO ANNUALE (P.O.A.) 2022 – Progetto di Forestazione Pubblica  
Progetto Generale**



Int. 6.1.1– Fiume Basento Foto n° 1



Int. 6.1.1– Fiume Basento Foto n° 2



Int. 6.1.2 – Canale tintiera- Pantano alla confluenza con il Basento Foto n° 1



Int. 6.1.2 – Canale tintiera - Pantano alla confluenza con il Basento Foto n° 2

**PROGRAMMA OPERATIVO ANNUALE (P.O.A.) 2022 – Progetto di Forestazione Pubblica  
Progetto Generale**



Int. 6.1.3- Attraversamento Strada C. da Magnone  
Foto n°1



Int. 4.1.3- Attraversamento Strada C. da Magnone  
Foto n°2



Int. 6.1.4- Fosso Fratta Vecchia Foto n°1



Int. 6.1.4- Fosso Fratta Vecchia Foto n°2

**PROGRAMMA OPERATIVO ANNUALE (P.O.A.) 2022 – Progetto di Forestazione Pubblica  
Progetto Generale**



Int. 6.3.1.1+6.3.1.2- S.P.5 tratto nel territorio di Pignola  
Foto n°1



Int. 6.3.1.1+6.3.1.2- S.P.5 tratto nel territorio di Pignola  
Foto n°2



Int. 6.3.2.1+ 6.3.2.2 - Strada C. da Mangone  
Foto n°1



Int. 6.3.2.1+ 6.3.2.2 - Strada C. da Mangone  
Foto n°2



**PROGRAMMA OPERATIVO ANNUALE (P.O.A.) 2022 – Progetto di Forestazione Pubblica  
Progetto Generale**



Int. 6.3.3.1+ 6.3.3.2- Strada comunale Pignola-Tintera  
Foto n°1



Int. 6.3.3.1+ 6.3.3.2 - Strada comunale Pignola-Tintera  
Foto n°2



Int. 6.3.4.1+6.3.4.2 - Strada comunale Tintera-Lago  
Foto n°1



Int. 6.3.4.1+6.3.4.2 - Strada comunale Tintera-Lago  
Foto n°2

**PROGRAMMA OPERATIVO ANNUALE (P.O.A.) 2022 – Progetto di Forestazione Pubblica  
Progetto Generale**




Int. 6.3.4.1+6.3.4.2 - Strada comunale campo di Giorgio- Area artigianale- Ponte delle tavole  
Foto n°1



Int. . 6.3.4.1+6.3.4.2 - Strada comunale campo di Giorgio- Area artigianale- Ponte delle tavole  
Foto n°2



Int. 6.3.6.1+6.3.6.2 Strada Pantano- mulino dei piedi  
Foto n°1



Int. 6.3.6.1+6.3.6.2 - Strada Pantano- mulino dei piedi  
Foto n°2

**PROGRAMMA OPERATIVO ANNUALE (P.O.A.) 2022 – Progetto di Forestazione Pubblica  
Progetto Generale**



Int.6.3.7.1+6.3.7.2- Strada vicinale dell’Arciprete  
Foto n°1



Int. 6.3.7.1+6.3.7.2- Strada vicinale dell’Arciprete  
Foto n°2



Int. 6.3.8.1+6.3.8.2 - Strada carraro dell’olmo  
Foto n°1



Int. 6.3.8.1+6.3.8.2 - Strada carraro dell’olmo  
Foto n°2

**PROGRAMMA OPERATIVO ANNUALE (P.O.A.) 2022 – Progetto di Forestazione Pubblica  
Progetto Generale**



Int. 6.3.9.1+6.3.9.2- Strada frazione Sciffra  
Foto n°1



Int. 6.3.9.1+6.3.9.2-Strada frazione Sciffra  
Foto n°2



Int. 6.3.10.1+6.3.10.2 - Strada Sciffra -Petrucco  
Foto n°1



Int. 6.3.10.1+6.3.10.2- Strada Sciffra -Petrucco  
Foto n°2

**PROGRAMMA OPERATIVO ANNUALE (P.O.A.) 2022 – Progetto di Forestazione Pubblica  
Progetto Generale**



Int. 6.3.11.1+6.3.11.2 Strada fosso del lago Foto n°1



Int. 6.3.11.1+6.3.11.2 Strada fosso del lago Foto n°2



Int. 6.3.12.1+6.3.12.2 Strada Pian Cardillo- c. da  
Magnone  
Foto n°1



Int 6.3.12.1+6.3.12.2 Strada Pian Cardillo- c. da  
Magnone  
Foto n°2

**PROGRAMMA OPERATIVO ANNUALE (P.O.A.) 2022 – Progetto di Forestazione Pubblica  
Progetto Generale**



Int. 6.3.13.1+6.3.13.2 Strada PianCardillo- Rifreddo  
Foto n° 1



Int. 6.3.13.1+6.3.13.2 Strada PianCardillo- Rifreddo  
Foto n° 2



Int. 6.3.14.1 +6.3.14.2 Strada per fontana comune  
Foto n° 1



Int. . 6.3.14.1 +6.3.14.2 Strada per fontana comune  
Foto n° 1


**PROGRAMMA OPERATIVO ANNUALE (P.O.A.) 2022 – Progetto di Forestazione Pubblica  
Progetto Generale**



Int.6.3.15.1+6.3.15.2-Strada Via del Vallone Foto n°1



Int. 6.3.15.1+6.3.15.2-  
Strada Via del Vallone Foto n°2





REGIONE BASILICATA

**Consorzio di Bonifica  
della Basilicata**  
(L.R. gennaio 2017, n.1) - MATERA

Area N. 7  
Comune di PIGNOLA

**PROGRAMMA OPERATIVO ANNUALE (P.O.A.) 2022 – Progetto di Forestazione Pubblica  
Progetto Generale**





REGIONE BASILICATA

**Consorzio di Bonifica  
della Basilicata**  
(L.R. gennaio 2017, n.1) - MATERA

Area N. 7  
Comune di PIGNOLA

**PROGRAMMA OPERATIVO ANNUALE (P.O.A.) 2022 – Progetto di Forestazione Pubblica  
Progetto Generale**