


**PROGRAMMA OPERATIVO ANNUALE (P.O.A.) 2021 – Progetto di Forestazione Pubblica
Progetto Generale**



Int. 2.1.1 Loc .Metaponto Pista ciclabile - Foto1

Int. 2.1.1 Loc .Metaponto Pista ciclabile Foto 2



Int.2.1.1 area PalaCampagna – Foto 3

Int.2.1.1 loc. Metaponto –area Palazzetto Foto 4

**PROGRAMMA OPERATIVO ANNUALE (P.O.A.) 2021 – Progetto di Forestazione Pubblica
Progetto Generale**



Int.2.1.1 loc. Bernalda Fosso S.Rocco - Foto 5

Int.2.1.1 area scuola Viale Schwartz - Foto 6



Int. 2.1.1 Loc .Scorzone Pista ciclabile – Foto 7

Int. 1.1.1 Loc.Metaponto S. Palagina - fg 50 p.la 23 Foto 8

**PROGRAMMA OPERATIVO ANNUALE (P.O.A.) 2021 – Progetto di Forestazione Pubblica
Progetto Generale**



Int.1.1.2 Loc.Metaponto S.Palagina - fg 50 p.lla 13- Foto 9


Int.1.1.3 Loc. S.Palagina - fg 50 p.lla 554- Foto 10



Int.1.1.4 Loc. Metaponto Lido - fg 51 p.lla 761- Foto 11


Int.1.1.5 Loc. Metaponto - fg 50 p.lla 664- Foto 12

**PROGRAMMA OPERATIVO ANNUALE (P.O.A.) 2021 – Progetto di Forestazione Pubblica
Progetto Generale**



Int.1.1.6 Loc. Torre Mare - fg 51 p.lla 471- Foto 13

Int.4.1.1 Loc. Serra Marina – Canale 4 TrattoA5 Foto 14



Int.4.1.4 Loc. Metaponto -Canale 9 TrattoA2 - Foto 15

Int.4.1.5 Loc. Metaponto -Canale 9 Tratto B19- Foto 16

**PROGRAMMA OPERATIVO ANNUALE (P.O.A.) 2021 – Progetto di Forestazione Pubblica
Progetto Generale**



Int.4.1.6 Loc.S. Marina -Vasca fg 87 plla381 - Foto 17 Int.4.1.7- Loc Gaudella Vasca Venezia fg 1 plla 9 - Foto 18



Int.4.1.8- Vasca Gaudella fg 2 plla 403 - Foto 19 Int.4.1.9- Loc Cupa- Vasca Polveriera fg 8 plla 379 - Foto 20

**PROGRAMMA OPERATIVO ANNUALE (P.O.A.) 2021 – Progetto di Forestazione Pubblica
Progetto Generale**




Int.4.1.12- Loc Pezzica- Vasca "M" fg 114 plla 32 -Foto 21 Int.5.1.1- S.P. Carrera Bernalda – bivioSS407 - Foto 22



Int.5.1.2- S.P.14 bivio SS407 –Ponte F.Basento Foto 23 Int.5.1.3- S.P.40 - fine SS407- V.le M.Grecia- Foto 24

**PROGRAMMA OPERATIVO ANNUALE (P.O.A.) 2021 – Progetto di Forestazione Pubblica
Progetto Generale**



Int.5.1.4- S.P. "Tarantini" Loc Scorzone-Avinella - Foto 25


Int.5.1.5- S.P. sito archeologico Apollo Licio - Foto 26



Int.5.2.1- S.P. Carrera Bernalda – bivioSS407 - Foto 27

Int.5.2.2- S.P.14 bivioSS407 –Ponte F.Basento- Foto 28

**PROGRAMMA OPERATIVO ANNUALE (P.O.A.) 2021 – Progetto di Forestazione Pubblica
Progetto Generale**



Int.5.2.3- S.P.40 - fine SS407- V.le M.Grecia- Foto 29


Int.5.2.4- S.P."Tarantini"Loc Scorzone-Avinella - Foto 30



Int.5.2.5- S.P. sito archeologico Apollo Licio - Foto 31

Int.7.1.1 – Metaponto Lido fg 50 plla 664 - Foto 32



**PROGRAMMA OPERATIVO ANNUALE (P.O.A.) 2021 – Progetto di Forestazione Pubblica
Progetto Generale**



Int.7.1.2- Bernalda Loc Castello fg 20 Plla 201 - Foto 33

Int.7.1.2

Foto 34



Int.

– Foto

Foto

**PROGRAMMA OPERATIVO ANNUALE (P.O.A.) 2021 – Progetto di Forestazione Pubblica
Progetto Generale**