

PROGRAMMA OPERATIVO ANNUALE (P.O.A.) 2021 – Progetto di Forestazione Pubblica
Progetto Generale



Int 1.1.1 Manutenzione Viale tagliafuoco
Foto 1

Int 1.2.1 Decespugliamento Area attrezzata
Foto 2



Int. 2.1 Manutenzione Verde urbano e periurbano
Foto 3

Int.3.1.1 Manutenzione di Pista forestale
Foto 4

**PROGRAMMA OPERATIVO ANNUALE (P.O.A.) 2021 – Progetto di Forestazione Pubblica
Progetto Generale**



Int.3.2.1 Manutenzione di Strada forestale di servizio
Foto 5



Int.3.2.3 Manutenzione di Strada forestale di servizio
Foto 6



Int.4.1.1 Decespugliamento di Asta fluviale
Foto 7




Int.4.1.2 Decespugliamento di Asta fluviale
Foto 8

**PROGRAMMA OPERATIVO ANNUALE (P.O.A.) 2021 – Progetto di Forestazione Pubblica
Progetto Generale**



SS 407 Basentana, 75013
Ferrandina MT, Italia
Latitude Longitude
40.512209° 16.476534°



Latitude: 40.441938
Longitude: 16.522934
Elevation: 50.7m
Accuracy: 4.5m
Time: 15-04-2021 09:13
Note: Loc.Ss407 Basentana

Int. 4.1.3 Decespugliamento di Asta fluviale
Foto9

Int.4.1.4 Decespugliamento di Asta fluviale
Foto 10



Latitude: 40.545971
Longitude: 16.440383
Elevation: 107.59m
Accuracy: 6.0m
Time: 06-04-2021 15:55
Note: Loc.isca di Lorenzo




Latitude: 40.484206
Longitude: 16.49651
Elevation: 65.24m
Accuracy: 8.5m
Time: 15-04-2021 09:33
Note: Loc Macchia1


Int 4.1.5 Decespugliamento di Asta fluviale
Foto 11

Int 4.1.7 Decespugliamento di Asta fluviale
Foto 12

PROGRAMMA OPERATIVO ANNUALE (P.O.A.) 2021 – Progetto di Forestazione Pubblica
Progetto Generale



Int. 4.1.9 Decespugliamento di Asta fluviale
Foto13



Int.4.1.13 Decespugliamento di Asta fluviale
Foto 14



Int.4.1.12 Decespugliamento di Asta fluviale
Foto 15



Int.4.1.15 Decespugliamento di Asta fluviale
Foto 16


**PROGRAMMA OPERATIVO ANNUALE (P.O.A.) 2021 – Progetto di Forestazione Pubblica
Progetto Generale**




Int. 4.1.16 Decespugliamento di Asta fluviale
Foto 17



Int.4.1.17 Decespugliamento di Asta fluviale
Foto 18



Int. 5.1.1 Decespugliamento s.stradali e pulizia cunette
Foto 19





Int. 5.1.2 Decespugliamento s.stradali e pulizia cunette
Foto 20

**PROGRAMMA OPERATIVO ANNUALE (P.O.A.) 2021 – Progetto di Forestazione Pubblica
Progetto Generale**



Int.5.1.3 Decespugliamento s.stradali e pulizia cunette
Foto21


Int.5.1.4 Decespugliamento s.stradali e pulizia cunette
Foto 22



Int.5.1.5 Decespugliamento s.stradali e pulizia cunette
Foto23


Int.5.1.6 Decespugliamento s.stradali e pulizia cunette
Foto 24

**PROGRAMMA OPERATIVO ANNUALE (P.O.A.) 2021 – Progetto di Forestazione Pubblica
Progetto Generale**



Int.5.1.7 Decespugliamento s.stradali e pulizia cunette
Foto25


Int.5.1.9 Decespugliamento s.stradali e pulizia cunette
Foto 26



Int.5.1.11 Decespugliamento s.stradali e pulizia cunette
Foto 27



Int.5.1.13 Decespugliamento s.stradali e pulizia cunette
Foto 28

**PROGRAMMA OPERATIVO ANNUALE (P.O.A.) 2021 – Progetto di Forestazione Pubblica
Progetto Generale**



Int.5.1.14 Decespugliamento s.stradali e pulizia cunette
Foto 29

Int.5.1.15 Decespugliamento s.stradali e pulizia cunette
Foto 30



Int.7.1.1/7.2.1/7.3.1/7.4.1 Cura colturale
Foto 31

Int.7.1.2/7.2.2/7.3.2/7.4.2 Cura colturale
Foto 32