





**PROGRAMMA OPERATIVO ANNUALE (P.O.A.) 2022 – Progetto di Forestazione Pubblica
Progetto Generale**



Latitudine: 40°17'14"N
Longitudine: 16°33'14"E
Elevazione: 42.95±15 m
Precisione: 9.4 m
Tempo: 09-04-2021 10:42
Nota: Viale tagliafuoco loc. S. Spirito Montalbano J.co




Latitudine: 40°18'39"N
Longitudine: 16°31'45"E
Elevazione: 65.69±15 m
Precisione: 10.3 m
Tempo: 02-05-2022 10:31
Nota: Viale tagliafuoco Iazzitelli Montalbano J.co


Powered by NoteCam

Int.1.1.1 Fascia Tagliafuoco loc. S. Spirito

Int.1.1.2 Fascia Tagliafuoco loc. Iazzitelli



Latitude: 40.289007
Longitude: 16.673359
Elevation: 89.26m
Accuracy: 4.9m




Latitudine: 40°17'10"N
Longitudine: 16°34'15"E
Elevazione: 201.28±18 m
Precisione: 9.4 m

Int.1.1.3 Fascia Tagliafuoco loc. Bosco Andriace

Int.2.1.1 Verde urbano e periurbano Montalbano J.co



PROGRAMMA OPERATIVO ANNUALE (P.O.A.) 2022 – Progetto di Forestazione Pubblica
Progetto Generale



Int. 4.1.1 Strada forestale loc. Andriace



Int. 4.1.2 Strada forestale loc. Iazzitelli



Int. 4.2.1 Pista forestale loc. Iazzitelli




Int. 4.2.2 Pista forestale loc. Andriace



PROGRAMMA OPERATIVO ANNUALE (P.O.A.) 2022 – Progetto di Forestazione Pubblica
Progetto Generale



Latitudine: 40°17'27"N
Longitudine: 16°33'44"E
Elevazione: 226.66±21 m
Precisione: 8.4 m



Latitudine: 40°17'24"N
Longitudine: 16°33'36"E
Elevazione: 238.29±9 m
Precisione: 3.2 m

Int.4.3.1 Manut. sentieri loc. Appiet ù Castedd

Int.4.3.2 Manut. Sentieri Appiet ù Mulin



Latitudine: 40°18'35"N
Longitudine: 16°31'42"E
Elevazione: 65.28±4 m
Precisione: 5.4 m
Tempo: 02-05-2022 10:26
Nota: Decespugliamento Iazzitelli, Montalbano J.co *Powered by NoteCam*

Int.5.1.1 Decespugliamento loc. Iazzitelli



Latitudine: 40°17'52"N
Longitudine: 16°34'28"E
Elevazione: 143.64±13 m
Precisione: 3.9 m

Int.6.1.1 Fosso Valle Decespugliamento aste fluviali



**PROGRAMMA OPERATIVO ANNUALE (P.O.A.) 2022 – Progetto di Forestazione Pubblica
Progetto Generale**



Latitudine: 40°15'29"N
Longitudine: 16°36'3"E
Elevazione: -3.55±19 m
Precisione: 2.4 m
Tempo: 02-05-2022 08:21
Nota: Fossi San Francesco Montalbano J.CO

Powered by NoteCam



Int.6.1.2 Fosso S. Francesco Decesp. aste fluviali

Int.6.1.3 Canale 20/A1 Decespugliamento aste fluviali



Latitudine: 40°16'49"N
Longitudine: 16°31'55"E
Elevazione: 13.94±15 m
Precisione: 1.9 m

Int.6.3.1.1 Strada argine sx Fiume Agri
Decespugliamento scarpate stradali



Latitudine: 40°17'39"N
Longitudine: 16°35'37"E
Elevazione: 134.59±10 m
Precisione: 3.1 m

Int.6.3.2.1 S.P.154 Montalbano J.co Andriace
Decespugliamento scarpate stradali



PROGRAMMA OPERATIVO ANNUALE (P.O.A.) 2022 – Progetto di Forestazione Pubblica
Progetto Generale



Latitudine: 40°16'59"N
Longitudine: 16°34'21"E
Elevazione: 183.34±10 m
Precisione: 3.3 m



Latitudine: 40°17'41"N
Longitudine: 16°34'52"E
Elevazione: 133.32±11 m
Precisione: 3.7 m
Tempo: 09-04-2021 09:30
Nota: Strada Fosso Valle Montalbano J. co

Int.6.3.3.1 S.P. Fratta Montalbano J.co – S.S.598
Decespugliamento scarpate stradali

Int.6.3.4.1 Strada Comunale Fosso Valle
Decespugliamento scarpate stradali



Latitudine: 40°17'39"N
Longitudine: 16°35'37"E
Elevazione: 134.38±10 m
Precisione: 2.2 m



Latitudine: 40°17'10"N
Longitudine: 16°34'15"E
Elevazione: 202.97±10 m
Precisione: 4.8 m

Int.6.3.2.2 S.P. 154 Montalbano J.co - Andriace
Pulizia di cunette

Int.6.3.2.2 S.P. Fratta Montalbano J.co – S.S.598
Pulizia di cunette