



REGIONE BASILICATA

Consorzio di Bonifica della Basilicata

(L.R. gennaio 2017, n.1) - MATERA

Piano Operativo Annuale (P.O.A.) 2022
Progetto Di Forestazione Pubblica

AREA 18

COMUNE di COLOBRARO



Int 1.1.1 Manutenz. V.le Tagliafuoco Loc. Sirianni fg 2 P.lla 6 Colobraro



REGIONE BASILICATA

Consorzio di Bonifica della Basilicata

(L.R. gennaio 2017, n.1) - MATERA
Piano Operativo Annuale (P.O.A.) 2022
Progetto Di Forestazione Pubblica

AREA 18

COMUNE DI COLOBRARO



Int 1.1.1 Manutenz. V.le Tagliafuoco Loc. Sirianni fg 2 P.IIa 6 Colobraro



REGIONE BASILICATA

Consorzio di Bonifica della Basilicata

(L.R. gennaio 2017, n.1) - MATERA

Piano Operativo Annuale (P.O.A.) 2022
Progetto Di Forestazione Pubblica

AREA 18

COMUNE DI COLOBRARO



Int 1.1.1 Manutenz. V.le Tagliafuoco Loc. Sirianni fg 2 P.lla 6 Colobrarò



REGIONE BASILICATA

Consorzio di Bonifica della Basilicata

(L.R. gennaio 2017, n.1) - MATERA

Piano Operativo Annuale (P.O.A.) 2022
Progetto Di Forestazione Pubblica

AREA 18

COMUNE di COLOBRARO



Latitudine: 40.228684
Longitudine: 16.363095
Elevazione: 763,04±24 m
Precisione: 140,2 m
Tempo: 29-04-2022 08:38
Nota: int.1.1.2. manutenzione. fg 2.p.lla 6 v.le tagliafuoco 1 colobraro

Powered by Nodus Cam

Int. 1.1.2 Vle Tagliafuoco Fg 2 P.lla 6 Loc Sirianni Colobraro



REGIONE BASILICATA

Consorzio di Bonifica della Basilicata

(L.R. gennaio 2017, n.1) - MATERA
Piano Operativo Annuale (P.O.A.) 2022
Progetto Di Forestazione Pubblica

AREA 18

COMUNE DI COLOBRARO



Int. 1.1.2 Vle Tagliafuoco Fg 2 P.lla 6 Loc Sirianni Colobraro



REGIONE BASILICATA

Consorzio di Bonifica della Basilicata

(L.R. gennaio 2017, n.1) - MATERA

Piano Operativo Annuale (P.O.A.) 2022
Progetto Di Forestazione Pubblica

AREA 18

COMUNE DI COLOBRARO



Latitudine: 40.229047
Longitudine: 16.363806
Elevazione: 760.44±16 m
Precisione: 20.4 m
Tempo: 29-04-2022 08:40
Nota: int 1.1.2 - manutenzione Fg 2 p.lla 6 vle tagliafuoco 3 colobraro

Acquisito by: www.foto.com

Int. 1.1.2 Vle Tagliafuoco Fg 2 P.lla 6 Loc Sirianni Colobraro



REGIONE BASILICATA

Consorzio di Bonifica della Basilicata

(L.R. gennaio 2017, n.1) - MATERA

Piano Operativo Annuale (P.O.A.) 2022
Progetto Di Forestazione Pubblica

AREA 18

COMUNE di COLOBRARO



Int. 1.1.3 Vle tagliafuoco Fg. 32 P.lla 77 Loc. Serra Cortina Colobraro




REGIONE BASILICATA

Consorzio di Bonifica della Basilicata

(L.R. gennaio 2017, n.1) - MATERA
Piano Operativo Annuale (P.O.A.) 2022
Progetto Di Forestazione Pubblica

AREA 18

COMUNE DI COLOBRARO



Int. 1.1.3 Vle tagliafuoco Fg. 32 P.Ila 77 Loc. Serra Cortina Colobraro



REGIONE BASILICATA

Consorzio di Bonifica della Basilicata

(L.R. gennaio 2017, n.1) - MATERA

Piano Operativo Annuale (P.O.A.) 2022
Progetto Di Forestazione Pubblica

AREA 18

COMUNE DI COLOBRARO



Int. 1.1.3 Vle tagliafuoco Fg. 32 P.Ila 77 Loc. Serra Cortina Colobraro



REGIONE BASILICATA

Consorzio di Bonifica della Basilicata

(L.R. gennaio 2017, n.1) - MATERA

Piano Operativo Annuale (P.O.A.) 2022
Progetto Di Forestazione Pubblica

AREA 18

COMUNE di COLOBRARO



Int. 1.1.4 Vle Tagliafuoco fascia perimetrale St. Prov.le Colobraro Tursi




REGIONE BASILICATA

Consorzio di Bonifica della Basilicata

(L.R. gennaio 2017, n.1) - MATERA
Piano Operativo Annuale (P.O.A.) 2022
Progetto Di Forestazione Pubblica

AREA 18

COMUNE DI COLOBRARO



Int. 1.1.4 Vle Tagliafuoco fascia perimetrale St. Prov.le Colobraro Tursi



REGIONE BASILICATA


Consorzio di Bonifica della Basilicata

(L.R. gennaio 2017, n.1) - MATERA

Piano Operativo Annuale (P.O.A.) 2022
Progetto Di Forestazione Pubblica

AREA 18

COMUNE DI COLOBRARO



Latitudine: 40.191898
Longitudine: 16.424205
Elevazione: 646.96±13 m
Precisione: 8.6 m
Tempo: 29-04-2022 09:50
Nota: Int 1.1.4 manutenzione viale
tagliafuoco sp colobraro tursi
3 colobraro

Powered by NoteCam

Int. 1.1.4 Vle Tagliafuoco fascia perimetrale St. Prov.le Colobraro Tursi



REGIONE BASILICATA

Consorzio di Bonifica della Basilicata

(L.R. gennaio 2017, n.1) - MATERA

Piano Operativo Annuale (P.O.A.) 2022
Progetto Di Forestazione Pubblica

AREA 18

COMUNE di COLOBRARO





REGIONE BASILICATA

Consorzio di Bonifica della Basilicata

(L.R. gennaio 2017, n.1) - MATERA
Piano Operativo Annuale (P.O.A.) 2022
Progetto Di Forestazione Pubblica

AREA 18

COMUNE DI COLOBRARO





REGIONE BASILICATA

Consorzio di Bonifica della Basilicata

(L.R. gennaio 2017, n.1) - MATERA

Piano Operativo Annuale (P.O.A.) 2022
Progetto Di Forestazione Pubblica

AREA 18

COMUNE DI COLOBRARO





REGIONE BASILICATA

Consorzio di Bonifica della Basilicata

(L.R. gennaio 2017, n.1) - MATERA

Piano Operativo Annuale (P.O.A.) 2022
Progetto Di Forestazione Pubblica

AREA 18

COMUNE di COLOBRARO



Latitudine: 40.189206
Longitudine: 16.423729
Elevazione: 591.77±7 m
Precisione: 13.9 m
Tempo: 29-04-2022 08:07
Nota: int 2 urbano 1 colobrarò

Powered by MotiCam

Int 2 verde urbano Colobrarò



REGIONE BASILICATA

Consorzio di Bonifica della Basilicata

(L.R. gennaio 2017, n.1) - MATERA
Piano Operativo Annuale (P.O.A.) 2022
Progetto Di Forestazione Pubblica

AREA 18

COMUNE DI COLOBRARO



Int 2 verde urbano Colobraro



REGIONE BASILICATA

Consorzio di Bonifica della Basilicata

(L.R. gennaio 2017, n.1) - MATERA

Piano Operativo Annuale (P.O.A.) 2022
Progetto Di Forestazione Pubblica

AREA 18

COMUNE DI COLOBRARO



Int 2 verde urbano Colobrarò



REGIONE BASILICATA

Consorzio di Bonifica della Basilicata

(L.R. gennaio 2017, n.1) - MATERA

Piano Operativo Annuale (P.O.A.) 2022
Progetto Di Forestazione Pubblica

AREA 18

COMUNE di COLOBRARO



Int. 4.1.1. Manutenzione st forestale Loc. Archise Colobraro



REGIONE BASILICATA

Consorzio di Bonifica della Basilicata

(L.R. gennaio 2017, n.1) - MATERA
Piano Operativo Annuale (P.O.A.) 2022
Progetto Di Forestazione Pubblica

AREA 18

COMUNE DI COLOBRARO



Int. 4.1.1. Manutenzione st forestale Loc. Archise Colobraro



REGIONE BASILICATA


Consorzio di Bonifica della Basilicata

(L.R. gennaio 2017, n.1) - MATERA

Piano Operativo Annuale (P.O.A.) 2022
Progetto Di Forestazione Pubblica

AREA 18

COMUNE DI COLOBRARO



Int. 4.1.1. Manutenzione st forestale Loc. Archise Colobraro



REGIONE BASILICATA

Consorzio di Bonifica della Basilicata

(L.R. gennaio 2017, n.1) - MATERA

Piano Operativo Annuale (P.O.A.) 2022
Progetto Di Forestazione Pubblica

AREA 18

COMUNE di COLOBRARO



Latitudine: 40.213795
Longitudine: 16.407125
Elevazione: 556.12±8 m
Precisione: 5.4 m
Tempo: 29-04-2022 09:12

Nota: Int 4.1.2 manutenzione piste for fg 32 p.lla 4 loc serra cortina 1 colobraro

Powered by NoteCam

Int. 4.2.1. Manutenzione piste Forestali Loc. Serra Cortina Fg 32 P.Ila 4 Colobraro



REGIONE BASILICATA

Consorzio di Bonifica della Basilicata

(L.R. gennaio 2017, n.1) - MATERA
Piano Operativo Annuale (P.O.A.) 2022
Progetto Di Forestazione Pubblica

AREA 18

COMUNE DI COLOBRARO



Int. 4.2.1. Manutenzione piste Forestali Loc. Serra Cortina Fg 32 P.Ila 4 Colobraro



REGIONE BASILICATA

Consorzio di Bonifica della Basilicata

(L.R. gennaio 2017, n.1) - MATERA

Piano Operativo Annuale (P.O.A.) 2022
Progetto Di Forestazione Pubblica

AREA 18

COMUNE DI COLOBRARO



Latitudine: 40.212932
Longitudine: 16.408144
Elevazione: 583.72±8 m
Precisione: 8.6 m
Tempo: 29-04-2022 09:17

Nota: int 4.1.2 manutenzione piste for fg 32 p.lla 4 loc serra cortina 3 colobraro

Powered by NoteCam

Int. 4.2.1. Manutenzione piste Forestali Loc. Serra Cortina Fg 32 P.lla 4 Colobraro



REGIONE BASILICATA

Consorzio di Bonifica della Basilicata

(L.R. gennaio 2017, n.1) - MATERA

Piano Operativo Annuale (P.O.A.) 2022
Progetto Di Forestazione Pubblica

AREA 18

COMUNE di COLOBRARO



Int 4.3.1 fornitura e realizzazione staccionata croce s'Andrea Loc. Calvario Colobraro



REGIONE BASILICATA

Consorzio di Bonifica della Basilicata

(L.R. gennaio 2017, n.1) - MATERA
Piano Operativo Annuale (P.O.A.) 2022
Progetto Di Forestazione Pubblica

AREA 18

COMUNE DI COLOBRARO



Int 4.3.1 fornitura e realizzazione staccionata croce s'Andrea Loc. Calvario



REGIONE BASILICATA


Consorzio di Bonifica della Basilicata

(L.R. gennaio 2017, n.1) - MATERA

Piano Operativo Annuale (P.O.A.) 2022
Progetto Di Forestazione Pubblica

AREA 18

COMUNE DI COLOBRARO



Latitudine: 40.194097
Longitudine: 16.421221
Elevazione: 709.22±10 m
Precisione: 1.4 m
Tempo: 02-05-2022 06:51

Nota: Int. 4.3.1 loc. sentiero di Colobrarò 3

Powered by NoteCam

Int 4.3.1 fornitura e realizzazione staccionata croce s'Andrea Loc. Calvario



REGIONE BASILICATA

Consorzio di Bonifica della Basilicata

(L.R. gennaio 2017, n.1) - MATERA
Piano Operativo Annuale (P.O.A.) 2022
Progetto Di Forestazione Pubblica

AREA 18

COMUNE di COLOBRARO



Int. 5.1.1. Decespugliamento Fg. 32 P.lla 77 Loc. Serra Cortina Colobraro



REGIONE BASILICATA

Consorzio di Bonifica della Basilicata

(L.R. gennaio 2017, n.1) - MATERA
Piano Operativo Annuale (P.O.A.) 2022
Progetto Di Forestazione Pubblica

AREA 18

COMUNE DI COLOBRARO



Int. 5.1.1. Decespugliamento Fg. 32 P.lla 77 Loc. Serra Cortina Colobrarò



REGIONE BASILICATA

Consorzio di Bonifica della Basilicata

(L.R. gennaio 2017, n.1) - MATERA

Piano Operativo Annuale (P.O.A.) 2022
Progetto Di Forestazione Pubblica

AREA 18

COMUNE DI COLOBRARO



Int. 5.1.1. Decespugliamento Fig. 32 P.lla 77 Loc. Serra Cortina Colobrarò



REGIONE BASILICATA

Consorzio di Bonifica della Basilicata

(L.R. gennaio 2017, n.1) - MATERA

Piano Operativo Annuale (P.O.A.) 2022
Progetto Di Forestazione Pubblica

AREA 18

COMUNE di COLOBRARO



Int. 5.1.2 decespugliamento terreno fg. 2 p.lle 3-6 Loc Sirianni Colobrarò



REGIONE BASILICATA

Consorzio di Bonifica della Basilicata

(L.R. gennaio 2017, n.1) - MATERA
Piano Operativo Annuale (P.O.A.) 2022
Progetto Di Forestazione Pubblica

AREA 18

COMUNE DI COLOBRARO



Int. 5.1.2 decespugliamento terreno fg. 2 p.lle 3 6 Loc Sirianni Colobraro



REGIONE BASILICATA

Consorzio di Bonifica della Basilicata

(L.R. gennaio 2017, n.1) - MATERA

Piano Operativo Annuale (P.O.A.) 2022
Progetto Di Forestazione Pubblica

AREA 18

COMUNE DI COLOBRARO



Latitudine: 40.227917
Longitudine: 16.365643
Elevazione: 769.86±12 m
Precisione: 2.8 m
Tempo: 29-04-2022 08:56
Nota: int.5.1.2 fg.2 p.lle.3-6 Loc. Sirianni

Powered by NoteCam

Int. 5.1.2 decespugliamento terreno fg. 2 p.lle 3 6 Loc Sirianni Colobrarò



REGIONE BASILICATA

Consorzio di Bonifica della Basilicata

(L.R. gennaio 2017, n.1) - MATERA

Piano Operativo Annuale (P.O.A.) 2022
Progetto Di Forestazione Pubblica

AREA 18

COMUNE di COLOBRARO



Int 6.1.1 decespugliamento aste fluviali Fosso Polacco Colobrarò



REGIONE BASILICATA

Consorzio di Bonifica della Basilicata

(L.R. gennaio 2017, n.1) - MATERA
Piano Operativo Annuale (P.O.A.) 2022
Progetto Di Forestazione Pubblica

AREA 18

COMUNE DI COLOBRARO



Int 6.1.1 decespugliamento aste fluviali Fosso Polacco Colobraro



REGIONE BASILICATA

Consorzio di Bonifica della Basilicata

(L.R. gennaio 2017, n.1) - MATERA

Piano Operativo Annuale (P.O.A.) 2022
Progetto Di Forestazione Pubblica

AREA 18

COMUNE DI COLOBRARO



Int 6.1.1 decespugliamento aste fluviali Fosso Polacco Colobrar



REGIONE BASILICATA

Consorzio di Bonifica della Basilicata

(L.R. gennaio 2017, n.1) - MATERA

Piano Operativo Annuale (P.O.A.) 2022
Progetto Di Forestazione Pubblica

AREA 18

COMUNE di COLOBRARO



Int. 6.1.2 Decspugliamento aste fluviali fosso canale Torre Colobraro



REGIONE BASILICATA

Consorzio di Bonifica della Basilicata

(L.R. gennaio 2017, n.1) - MATERA
Piano Operativo Annuale (P.O.A.) 2022
Progetto Di Forestazione Pubblica

AREA 18

COMUNE DI COLOBRARO



Int. 6.1.2 Decspugliamento aste fluviali fosso canale Torre Colobrarò



REGIONE BASILICATA

Consorzio di Bonifica della Basilicata

(L.R. gennaio 2017, n.1) - MATERA

Piano Operativo Annuale (P.O.A.) 2022
Progetto Di Forestazione Pubblica

AREA 18

COMUNE DI COLOBRARO



Int. 6.1.2 Decspugliamento aste fluviali fossa canale Torre Colobrarò



REGIONE BASILICATA

Consorzio di Bonifica della Basilicata

(L.R. gennaio 2017, n.1) - MATERA

Piano Operativo Annuale (P.O.A.) 2022
Progetto Di Forestazione Pubblica

AREA 18

COMUNE di COLOBRARO



Int. 6.3.1.1. Decesp. St Cle di collegamento Valsinni Colobraro



REGIONE BASILICATA

Consorzio di Bonifica della Basilicata

(L.R. gennaio 2017, n.1) - MATERA
Piano Operativo Annuale (P.O.A.) 2022
Progetto Di Forestazione Pubblica

AREA 18

COMUNE DI COLOBRARO



Int. 6.3.1.1. Decesp. St Cle di collegamento Valsinni Colobraro



REGIONE BASILICATA

Consorzio di Bonifica della Basilicata

(L.R. gennaio 2017, n.1) - MATERA

Piano Operativo Annuale (P.O.A.) 2022
Progetto Di Forestazione Pubblica

AREA 18

COMUNE DI COLOBRARO



Int. 6.3.1.1. Decesp. St Cle di collegamento Valsinni Colobraro



REGIONE BASILICATA

Consorzio di Bonifica della Basilicata

(L.R. gennaio 2017, n.1) - MATERA
Piano Operativo Annuale (P.O.A.) 2022
Progetto Di Forestazione Pubblica

AREA 18

COMUNE di COLOBRARO



Int. 6.3.3.1. decespugliamento scarpate stradali St. Cle Loc. Ischi Colobraro



REGIONE BASILICATA

Consorzio di Bonifica della Basilicata

(L.R. gennaio 2017, n.1) - MATERA
Piano Operativo Annuale (P.O.A.) 2022
Progetto Di Forestazione Pubblica

AREA 18

COMUNE DI COLOBRARO



Int. 6.3.3.1. decespugliamento scarpate stradali St. Cle Loc. Ischi Colobraro



REGIONE BASILICATA

Consorzio di Bonifica della Basilicata

(L.R. gennaio 2017, n.1) - MATERA

Piano Operativo Annuale (P.O.A.) 2022
Progetto Di Forestazione Pubblica

AREA 18

COMUNE DI COLOBRARO



Int. 6.3.3.1. decespugliamento scarpate stradali St. Cle Loc. Ischi Colobraro



REGIONE BASILICATA

Consorzio di Bonifica della Basilicata

(L.R. gennaio 2017, n.1) - MATERA

Piano Operativo Annuale (P.O.A.) 2022
Progetto Di Forestazione Pubblica

AREA 18

COMUNE di COLOBRARO



Latitudine: 40.207475
Longitudine: 16.441942
Elevazione: 287.79±10 m
Precisione: 1.9 m
Tempo: 02-05-2022 10:27

Nota: Int.6.3.4.1. dec.sc.strada con finata discarica loc.colobraro

Powered by NoteCam

Int. 6.3.4.1 decespugliamento scarpate stradali St. C.le Finata Discarica Colobraro



REGIONE BASILICATA

Consorzio di Bonifica della Basilicata

(L.R. gennaio 2017, n.1) - MATERA
Piano Operativo Annuale (P.O.A.) 2022
Progetto Di Forestazione Pubblica

AREA 18

COMUNE DI COLOBRARO



Int. 6.3.4.1 decespugliamento scarpate stradali St. C.le Finata Discarica



REGIONE BASILICATA

Consorzio di Bonifica della Basilicata

(L.R. gennaio 2017, n.1) - MATERA

Piano Operativo Annuale (P.O.A.) 2022
Progetto Di Forestazione Pubblica

AREA 18

COMUNE DI COLOBRARO



Int. 6.3.4.1 decespugliamento scarpate stradali St. C.le Finata Discarica Colobraro



REGIONE BASILICATA

Consorzio di Bonifica della Basilicata

(L.R. gennaio 2017, n.1) - MATERA
Piano Operativo Annuale (P.O.A.) 2022
Progetto Di Forestazione Pubblica

AREA 18

COMUNE di COLOBRARO



Latitudine: 40.191517
Longitudine: 16.424213
Altitudine: 682.9±10 m
Precisione: 64.1 m
Tempo: 29-04-2022 09:54
Nota: Int. 6.3.5.1 decesp. scarinate
st. cle tromacchio malarosa
1 colobraro

Int. 6.3.5.1. Decesp. St. Cle Tromacchio Malarosa Colobraro



REGIONE BASILICATA

Consorzio di Bonifica della Basilicata

(L.R. gennaio 2017, n.1) - MATERA
Piano Operativo Annuale (P.O.A.) 2022
Progetto Di Forestazione Pubblica

AREA 18

COMUNE DI COLOBRARO



Int. 6.3.5.1. Decesp. St. Cle Tromacchio Malarosa Colobraro



REGIONE BASILICATA

Consorzio di Bonifica della Basilicata

(L.R. gennaio 2017, n.1) - MATERA

Piano Operativo Annuale (P.O.A.) 2022
Progetto Di Forestazione Pubblica

AREA 18

COMUNE DI COLOBRARO



Int. 6.3.5.1. Decesp. St. Cle Tromacchio Malarosa Colobraro



REGIONE BASILICATA

Consorzio di Bonifica della Basilicata

(L.R. gennaio 2017, n.1) - MATERA

Piano Operativo Annuale (P.O.A.) 2022
Progetto Di Forestazione Pubblica

AREA 18

COMUNE di COLOBRARO



Int. 6.3.6.1. decespugliamento scarpate stradali St. Cle Serre Sirianni Colobraro



REGIONE BASILICATA

Consorzio di Bonifica della Basilicata

(L.R. gennaio 2017, n.1) - MATERA
Piano Operativo Annuale (P.O.A.) 2022
Progetto Di Forestazione Pubblica

AREA 18

COMUNE DI COLOBRARO



Int. 6.3.6.1. decespugliamento scarpate stradali St. Cle Serre Sirianni Colobraro



REGIONE BASILICATA

**Consorzio di Bonifica della
Basilicata**

(L.R. gennaio 2017, n.1) - MATERA)

Piano Operativo Annuale (P.O.A.) 2022
Progetto Di Forestazione Pubblica

AREA 18

COMUNE DI COLOBRARO

Int. 6.3.6.1. decespugliamento scarpate stradali St. Cle Serre Sirianni Colobraro