



REGIONE BASILICATA

Consorzio di Bonifica della Basilicata

(L.R. gennaio 2017, n.1) - MATERA

Piano Operativo Annuale (P.O.A.) 2022
Progetto Di Forestazione Pubblica

AREA 18

COMUNE di VALSINNI



Latitudine: 40.144153
Longitudine: 16.46886
Elevazione: 675.35±12 m
Precisione: 6.4 m
Tempo: 04-05-2022 10:33
Nota: int 1.1.1 manutenzione
viale tagliafuoco bosco gallinico
valsinni 1

Powered by NotaCam

Int.1.1.1 Manutenzione viale tagliafuoco Loc. Gallinico Valsinni 1




REGIONE BASILICATA

Consorzio di Bonifica della Basilicata

(L.R. gennaio 2017, n.1) - MATERA
Piano Operativo Annuale (P.O.A.) 2022
Progetto Di Forestazione Pubblica

AREA 18

COMUNE DI VALSINNI



Latitudine: 40.143943
Longitudine: 16.468808
Elevazione: 679.19±12 m
Precisione: 5.4 m
Tempo: 04-05-2022 10:34
Nota: int 1.1.1 manutenzione
viale tagliafuoco bosco gallinico
valsinni 2

Int.1.1.1 Manutenzione viale tagliafuoco Loc. Gallinico Valsinni 2



REGIONE BASILICATA

Consorzio di Bonifica della Basilicata

(L.R. gennaio 2017, n.1) - MATERA

Piano Operativo Annuale (P.O.A.) 2022
Progetto Di Forestazione Pubblica

AREA 18

COMUNE DI VALSINNI



Int.1.1.1 Manutenzione viale tagliafuoco Loc. Gallinico Valsinni 3



REGIONE BASILICATA

Consorzio di Bonifica della Basilicata

(L.R. gennaio 2017, n.1) - MATERA

Piano Operativo Annuale (P.O.A.) 2022
Progetto Di Forestazione Pubblica

AREA 18

COMUNE di VALSINNI



Int. 1.1.3 Manutenzione viale tagliafuoco fg 33 p.lla 59 Valsinni 1



REGIONE BASILICATA

Consorzio di Bonifica della Basilicata

(L.R. gennaio 2017, n.1) - MATERA
Piano Operativo Annuale (P.O.A.) 2022
Progetto Di Forestazione Pubblica

AREA 18

COMUNE DI VALSINNI



Int. 1.1.3 Manutenzione viale tagliafuoco fg 33 p.lta 59 Valsinni 2



REGIONE BASILICATA


Consorzio di Bonifica della Basilicata

(L.R. gennaio 2017, n.1) - MATERA

Piano Operativo Annuale (P.O.A.) 2022
Progetto Di Forestazione Pubblica

AREA 18

COMUNE DI VALSINNI



Int. 1.1.3 Manutenzione viale tagliafuoco fg 33 p.lla 59 Valsinni 3



REGIONE BASILICATA

Consorzio di Bonifica della Basilicata

(L.R. gennaio 2017, n.1) - MATERA

Piano Operativo Annuale (P.O.A.) 2022
Progetto Di Forestazione Pubblica

AREA 18

COMUNE di VALSINNI



Int. 1.1.4 Manutenzione v.le tagliafuoco ex SS 104 Valsinni 1



REGIONE BASILICATA

Consorzio di Bonifica della Basilicata

(L.R. gennaio 2017, n.1) - MATERA
Piano Operativo Annuale (P.O.A.) 2022
Progetto Di Forestazione Pubblica

AREA 18

COMUNE DI VALSINNI



Int. 1.1.4 Manutenzione v.le tagliafuoco ex SS 104 Valsinni 2



REGIONE BASILICATA

Consorzio di Bonifica della Basilicata

(L.R. gennaio 2017, n.1) - MATERA

Piano Operativo Annuale (P.O.A.) 2022
Progetto Di Forestazione Pubblica

AREA 18

COMUNE DI VALSINNI



Int. 1.1.4 Manutenzione v.le tagliafuoco ex SS 104 Valsinni 3



REGIONE BASILICATA

Consorzio di Bonifica della Basilicata

(L.R. gennaio 2017, n.1) - MATERA

Piano Operativo Annuale (P.O.A.) 2022
Progetto Di Forestazione Pubblica

AREA 18

COMUNE di VALSINNI



Latitudine: 40.171121
Longitudine: 16.441668
Elevazione: 146.2±9 m
Precisione: 8.6 m
Tempo: 04-05-2022 09:09
Nota: int 2 urbano valsinni 1

Powered by NofelSant

Int. 2 Urbano Valsinni 1



REGIONE BASILICATA

Consorzio di Bonifica della Basilicata

(L.R. gennaio 2017, n.1) - MATERA
Piano Operativo Annuale (P.O.A.) 2022
Progetto Di Forestazione Pubblica

AREA 18

COMUNE DI VALSINNI



Int. 2 Urbano Valsinni 2



REGIONE BASILICATA

Consorzio di Bonifica della Basilicata

(L.R. gennaio 2017, n.1) - MATERA

Piano Operativo Annuale (P.O.A.) 2022
Progetto Di Forestazione Pubblica

AREA 18

COMUNE DI VALSINNI



Int. 2 Urbano Valsinni 3



REGIONE BASILICATA

Consorzio di Bonifica della Basilicata

(L.R. gennaio 2017, n.1) - MATERA
Piano Operativo Annuale (P.O.A.) 2022
Progetto Di Forestazione Pubblica

AREA 18

COMUNE di VALSINNI



Int. 2 Periurbano Valsinni 1



REGIONE BASILICATA

Consorzio di Bonifica della Basilicata

(L.R. gennaio 2017, n.1) - MATERA
Piano Operativo Annuale (P.O.A.) 2022
Progetto Di Forestazione Pubblica

AREA 18

COMUNE DI VALSINNI



Int. 2 Periurbano Valsinni 2



REGIONE BASILICATA

Consorzio di Bonifica della Basilicata

(L.R. gennaio 2017, n.1) - MATERA

Piano Operativo Annuale (P.O.A.) 2022
Progetto Di Forestazione Pubblica

AREA 18

COMUNE DI VALSINNI



Int. 2 Periurbano Valsinni 3



REGIONE BASILICATA


Consorzio di Bonifica della Basilicata

(L.R. gennaio 2017, n.1) - MATERA

Piano Operativo Annuale (P.O.A.) 2022
Progetto Di Forestazione Pubblica

AREA 18

COMUNE di VALSINNI



Latitudine: 40.171121
Longitudine: 16.441668
Elevazione: 146.2+9 m
Precisione: 8.6 m
Tempo: 04-05-2022 09:09
Nota: int 2 urbano valsinni 1

Powered by NofelSant

Int. 2 Urbano Valsinni 1



REGIONE BASILICATA

Consorzio di Bonifica della Basilicata

(L.R. gennaio 2017, n.1) - MATERA
Piano Operativo Annuale (P.O.A.) 2022
Progetto Di Forestazione Pubblica

AREA 18

COMUNE DI VALSINNI



Int. 2 Urbano Valsinni 2



REGIONE BASILICATA

Consorzio di Bonifica della Basilicata

(L.R. gennaio 2017, n.1) - MATERA

Piano Operativo Annuale (P.O.A.) 2022
Progetto Di Forestazione Pubblica

AREA 18

COMUNE DI VALSINNI



Int. 2 Urbano Valsinni 3



REGIONE BASILICATA

Consorzio di Bonifica della Basilicata

(L.R. gennaio 2017, n.1) - MATERA
Piano Operativo Annuale (P.O.A.) 2022
Progetto Di Forestazione Pubblica

AREA 18

COMUNE di VALSINNI



Int. 2 Periurbano Valsinni 1



REGIONE BASILICATA

Consorzio di Bonifica della Basilicata

(L.R. gennaio 2017, n.1) - MATERA
Piano Operativo Annuale (P.O.A.) 2022
Progetto Di Forestazione Pubblica

AREA 18

COMUNE DI VALSINNI



Int. 2 Periurbano Valsinni 2



REGIONE BASILICATA

Consorzio di Bonifica della Basilicata

(L.R. gennaio 2017, n.1) - MATERA

Piano Operativo Annuale (P.O.A.) 2022
Progetto Di Forestazione Pubblica

AREA 18

COMUNE DI VALSINNI



Int. 2 Periurbano Valsinni 3



REGIONE BASILICATA

Consorzio di Bonifica della Basilicata

(L.R. gennaio 2017, n.1) - MATERA

Piano Operativo Annuale (P.O.A.) 2022
Progetto Di Forestazione Pubblica

AREA 18

COMUNE di VALSINNI



Int. 4.2.1 Manutenzione piste forestali Loc. Gallinico Valsinni 1



REGIONE BASILICATA

Consorzio di Bonifica della Basilicata

(L.R. gennaio 2017, n.1) - MATERA
Piano Operativo Annuale (P.O.A.) 2022
Progetto Di Forestazione Pubblica

AREA 18

COMUNE DI VALSINNI



Latitudine: 40.14
Longitudine: 16.465152
Elevazione: 569.55±8 m
Precisione: 5.4 m
Tempo: 04-05-2022 10:27
Nota: Int 4.2.1 manutenzione
pista forestale bosco gallinico
valsinni 2

Powered by NoteCam

Int. 4.2.1 Manutenzione piste forestali Loc. Gallinico Valsinni 2



REGIONE BASILICATA


**Consorzio di Bonifica della
Basilicata**

(L.R. gennaio 2017, n.1) - MATERA

Piano Operativo Annuale (P.O.A.) 2022
Progetto Di Forestazione Pubblica

AREA 18

COMUNE DI VALSINNI





REGIONE BASILICATA

Consorzio di Bonifica della Basilicata

(L.R. gennaio 2017, n.1) - MATERA

Piano Operativo Annuale (P.O.A.) 2022
Progetto Di Forestazione Pubblica

AREA 18

COMUNE di VALSINNI



Int. 4.3.4. Manutenzione piste forestali Loc. S. Michele Valsinni 1



REGIONE BASILICATA

Consorzio di Bonifica della Basilicata

(L.R. gennaio 2017, n.1) - MATERA
Piano Operativo Annuale (P.O.A.) 2022
Progetto Di Forestazione Pubblica

AREA 18

COMUNE DI VALSINNI



Latitudine: 40.151366
Longitudine: 16.467005
Elevazione: 721.53±16 m
Precisione: 11.8 m
Tempo: 04-05-2022 10:54
Nota: Int 4.3.4 manutenzione piste
forestale s Michele
valsinni 2

Powered by NoteCam

Int. 4.3.4. Manutenzione piste forestali Loc. S. Michele Valsinni 2



REGIONE BASILICATA


Consorzio di Bonifica della Basilicata

(L.R. gennaio 2017, n.1) - MATERA

Piano Operativo Annuale (P.O.A.) 2022
Progetto Di Forestazione Pubblica

AREA 18

COMUNE DI VALSINNI



Int. 4.3.4. Manutenzione piste forestali Loc. S. Michele Valsinni 3



REGIONE BASILICATA

Consorzio di Bonifica della Basilicata

(L.R. gennaio 2017, n.1) - MATERA

Piano Operativo Annuale (P.O.A.) 2022
Progetto Di Forestazione Pubblica

AREA 18

COMUNE di VALSINNI



Latitudine: 40.151106
Longitudine: 16.469955
Altitudine: 703.96±12 m
Precisione: 6.4 m
Tempo: 04-05-2022 10:59
Nota: int 4.1.1 manutenzione strada
forestale loc gallinico fg 33 p.la 59
valsinni 1

Powered By: NoteCam

Int. 4.1.1 Manutenzione strada forestale Loc. Gallinico fg 33 p.la 59 Valsinni 1



REGIONE BASILICATA

Consorzio di Bonifica della Basilicata

(L.R. gennaio 2017, n.1) - MATERA
Piano Operativo Annuale (P.O.A.) 2022
Progetto Di Forestazione Pubblica

AREA 18

COMUNE DI VALSINNI



Int. 4.1.1 Manutenzione strada forestale Loc. Gallinico fg 33 p.lla 59 Valsinni 2



REGIONE BASILICATA

Consorzio di Bonifica della Basilicata

(L.R. gennaio 2017, n.1) - MATERA

Piano Operativo Annuale (P.O.A.) 2022
Progetto Di Forestazione Pubblica

AREA 18

COMUNE DI VALSINNI



Int. 4.1.1 Manutenzione strada forestale Loc. Gallinico fg 33 p.lla 59 Valsinni 3



REGIONE BASILICATA

Consorzio di Bonifica della Basilicata

(L.R. gennaio 2017, n.1) - MATERA

Piano Operativo Annuale (P.O.A.) 2022
Progetto Di Forestazione Pubblica

AREA 18

COMUNE di VALSINNI



Int. 5.1.1 Decespugliamento loc. Bosco Valle delle Donne Valsinni 1



REGIONE BASILICATA

Consorzio di Bonifica della Basilicata

(L.R. gennaio 2017, n.1) - MATERA
Piano Operativo Annuale (P.O.A.) 2022
Progetto Di Forestazione Pubblica

AREA 18

COMUNE DI VALSINNI



Latitudine: 40.166912
Longitudine: 16.444086
Elevazione: 285.1±12 m
Precisione: 10.7 m
Tempo: 04-05-2022 09:45
Nota: int. 5.1.1 decespugliamento
fosso valle delle donne
valsinni 2

Powered by Nizi Cam

Int. 5.1.1 Decespugliamento loc. Bosco Valle delle Donne Valsinni 2



REGIONE BASILICATA

Consorzio di Bonifica della Basilicata

(L.R. gennaio 2017, n.1) - MATERA

Piano Operativo Annuale (P.O.A.) 2022
Progetto Di Forestazione Pubblica

AREA 18

COMUNE DI VALSINNI



Int. 5.1.1 Decespugliamento loc. Bosco Valle delle Donne Valsinni 3



REGIONE BASILICATA

Consorzio di Bonifica della Basilicata

(L.R. gennaio 2017, n.1) - MATERA

Piano Operativo Annuale (P.O.A.) 2022
Progetto Di Forestazione Pubblica

AREA 18

COMUNE di VALSINNI



Int. 6.1.2. Decespugliamento aste fluviali Torrente Salomone Valsinni 1



REGIONE BASILICATA

Consorzio di Bonifica della Basilicata

(L.R. gennaio 2017, n.1) - MATERA
Piano Operativo Annuale (P.O.A.) 2022
Progetto Di Forestazione Pubblica

AREA 18

COMUNE DI VALSINNI



Latitudine: 40.172564
Longitudine: 16.446455
Elevazione: 191.82±14 m
Precisione: 8.6 m
Tempo: 04-05-2022 09:21
Nota: int 6.1.2 decespugliamento
torrente torrente salomone
valsinni 2

Prepared by: Nictus 3m

Int. 6.1.2. Decespugliamento aste fluviali Torrente Salomone Valsinni 2



REGIONE BASILICATA

Consorzio di Bonifica della Basilicata

(L.R. gennaio 2017, n.1) - MATERA

Piano Operativo Annuale (P.O.A.) 2022
Progetto Di Forestazione Pubblica

AREA 18

COMUNE DI VALSINNI



Int. 6.1.2. Decespugliamento aste fluviali Torrente Salomone Valsinni 3



REGIONE BASILICATA


Consorzio di Bonifica della Basilicata

(L.R. gennaio 2017, n.1) - MATERA

Piano Operativo Annuale (P.O.A.) 2022
Progetto Di Forestazione Pubblica

AREA 18

COMUNE di VALSINNI



Int. 6.1.3 Decespugliamento aste fluviali Canale Via Sicilia Valsinni 1



REGIONE BASILICATA

Consorzio di Bonifica della Basilicata

(L.R. gennaio 2017, n.1) - MATERA
Piano Operativo Annuale (P.O.A.) 2022
Progetto Di Forestazione Pubblica

AREA 18

COMUNE DI VALSINNI



Int. 6.1.3 Decespugliamento aste fluviali Canale Via Sicilia Valsinni 2



REGIONE BASILICATA

Consorzio di Bonifica della Basilicata

(L.R. gennaio 2017, n.1) - MATERA

Piano Operativo Annuale (P.O.A.) 2022
Progetto Di Forestazione Pubblica

AREA 18

COMUNE DI VALSINNI



Int. 6.1.3 Decespugliamento aste fluviali Canale Via Sicilia Valsinni 3



REGIONE BASILICATA

Consorzio di Bonifica della Basilicata

(L.R. gennaio 2017, n.1) - MATERA

Piano Operativo Annuale (P.O.A.) 2022
Progetto Di Forestazione Pubblica

AREA 18

COMUNE di VALSINNI



Int. 6.1.1 Decespugliamento aste Fluviali Fosso Valle delle Donne Valsinni 1




REGIONE BASILICATA

Consorzio di Bonifica della Basilicata

(L.R. gennaio 2017, n.1) - MATERA
Piano Operativo Annuale (P.O.A.) 2022
Progetto Di Forestazione Pubblica

AREA 18

COMUNE DI VALSINNI



Int. 6.1.1 Decespugliamento aste Fluviali Fosso Valle delle Donne Valsinni 2



REGIONE BASILICATA

Consorzio di Bonifica della Basilicata

(L.R. gennaio 2017, n.1) - MATERA

Piano Operativo Annuale (P.O.A.) 2022
Progetto Di Forestazione Pubblica

AREA 18

COMUNE DI VALSINNI



Int. 6.1.1 Decespugliamento aste Fluviali Fosso Valle delle Donne Valsinni 3



REGIONE BASILICATA

Consorzio di Bonifica della Basilicata

(L.R. gennaio 2017, n.1) - MATERA

Piano Operativo Annuale (P.O.A.) 2022
Progetto Di Forestazione Pubblica

AREA 18

COMUNE di VALSINNI



Int. 6.1.4 Pulizia vasche Torrente Salomone Valsinni 1




REGIONE BASILICATA

Consorzio di Bonifica della Basilicata

(L.R. gennaio 2017, n.1) - MATERA
Piano Operativo Annuale (P.O.A.) 2022
Progetto Di Forestazione Pubblica

AREA 18

COMUNE DI VALSINNI



Int. 6.1.4 Pulizia vasche Torrente Salomone Valsinni 2



REGIONE BASILICATA

Consorzio di Bonifica della Basilicata

(L.R. gennaio 2017, n.1) - MATERA

Piano Operativo Annuale (P.O.A.) 2022
Progetto Di Forestazione Pubblica

AREA 18

COMUNE DI VALSINNI



Latitudine: 40.172607
Longitudine: 16.446527
Elevazione: 191.82±13 m
Precisione: 6.4 m
Tempo: 04-05-2022 09:19
Nota: Int. 6.1.4 pulizia vasche torrente
salomone valsinni 3

Powered by NoteCam

Int. 6.1.4 Pulizia vasche Torrente Salomone Valsinni 3



REGIONE BASILICATA

Consorzio di Bonifica della Basilicata

(L.R. gennaio 2017, n.1) - MATERA

Piano Operativo Annuale (P.O.A.) 2022
Progetto Di Forestazione Pubblica

AREA 18

COMUNE di VALSINNI



Int. 6.3.1.1. Decespugliamento scarpate stradali St. Scassafresca Valsinni 1



REGIONE BASILICATA

Consorzio di Bonifica della Basilicata

(L.R. gennaio 2017, n.1) - MATERA
Piano Operativo Annuale (P.O.A.) 2022
Progetto Di Forestazione Pubblica

AREA 18

COMUNE DI VALSINNI



Int. 6.3.1.1. Decespugliamento scarpate stradali St. Scassafresca Valsinni 2



REGIONE BASILICATA

Consorzio di Bonifica della Basilicata

(L.R. gennaio 2017, n.1) - MATERA

Piano Operativo Annuale (P.O.A.) 2022
Progetto Di Forestazione Pubblica

AREA 18

COMUNE DI VALSINNI



Latitudine: 40.1416
Longitudine: 16.455248
Elevazione: 481.57±12 m
Precisione: 5.4 m
Tempo: 04-05-2022 10:08
Nota: int. 6.3.1.1 decespugliamento
strada scassafresca
valsinni 3

Powered by NoteCam

Int. 6.3.1.1. Decespugliamento scarpate stradali St. Scassafresca Valsinni 3



REGIONE BASILICATA

Consorzio di Bonifica della Basilicata

(L.R. gennaio 2017, n.1) - MATERA

Piano Operativo Annuale (P.O.A.) 2022
Progetto Di Forestazione Pubblica

AREA 18

COMUNE di VALSINNI



Latitudine: 40.176335
Longitudine: 16.452715
Elevazione: 145.59±8 m
Precisione: 5.4 m
Tempo: 04-05-2022 11:23
Nota: int 6.3.2.1 decespugliamento
strada canile valsinni 1

Powered by NoteCam

Int. 6.3.2.1. Decespugliamento scarpate stradali st. Canile Valsinni 1



REGIONE BASILICATA

Consorzio di Bonifica della Basilicata

(L.R. gennaio 2017, n.1) - MATERA
Piano Operativo Annuale (P.O.A.) 2022
Progetto Di Forestazione Pubblica

AREA 18

COMUNE DI VALSINNI



Int. 6.3.2.1. Decespugliamento scarpate stradali st. Canile Valsinni 2



REGIONE BASILICATA

Consorzio di Bonifica della Basilicata

(L.R. gennaio 2017, n.1) - MATERA

Piano Operativo Annuale (P.O.A.) 2022
Progetto Di Forestazione Pubblica

AREA 18

COMUNE DI VALSINNI



Int. 6.3.2.1. Decespugliamento scarpate stradali st. Canile Valsinni 3



REGIONE BASILICATA

Consorzio di Bonifica della Basilicata

(L.R. gennaio 2017, n.1) - MATERA

Piano Operativo Annuale (P.O.A.) 2022
Progetto Di Forestazione Pubblica

AREA 18

COMUNE di VALSINNI



Latitudine: 40.172512
Longitudine: 16.478557
Altitudine: 404.44±24 m
Precisione: 8.6 m
Tempo: 04-05-2022 11:13
Nota: int. 6.3.3.1 decespugliamento
strada castagna valsinni 1

Powered by AutoCam

Int. 6.3.3.1 Decespugliamento scarpate stradali St. Castagna Valsinni 1



REGIONE BASILICATA

Consorzio di Bonifica della Basilicata

(L.R. gennaio 2017, n.1) - MATERA
Piano Operativo Annuale (P.O.A.) 2022
Progetto Di Forestazione Pubblica

AREA 18

COMUNE DI VALSINNI



Int. 6.3.3.1 Decespugliamento scarpate stradali St. Castagna Valsinni 2



REGIONE BASILICATA

Consorzio di Bonifica della Basilicata

(L.R. gennaio 2017, n.1) - MATERA

Piano Operativo Annuale (P.O.A.) 2022
Progetto Di Forestazione Pubblica

AREA 18

COMUNE DI VALSINNI



Int. 6.3.3.1 Decespugliamento scarpate stradali St. Castagna Valsinni 3



REGIONE BASILICATA

Consorzio di Bonifica della Basilicata

(L.R. gennaio 2017, n.1) - MATERA

Piano Operativo Annuale (P.O.A.) 2022
Progetto Di Forestazione Pubblica

AREA 18

COMUNE di VALSINNI



Int. 6.3.4.1 Decespugliamento scarpate stradali st Bosco Gallinico Valsinni 1



REGIONE BASILICATA

Consorzio di Bonifica della Basilicata

(L.R. gennaio 2017, n.1) - MATERA
Piano Operativo Annuale (P.O.A.) 2022
Progetto Di Forestazione Pubblica

AREA 18

COMUNE DI VALSINNI



Int. 6.3.4.1 Decespugliamento scarpate stradali st Bosco Gallinico Valsinni 2



REGIONE BASILICATA

Consorzio di Bonifica della Basilicata

(L.R. gennaio 2017, n.1) - MATERA

Piano Operativo Annuale (P.O.A.) 2022
Progetto Di Forestazione Pubblica

AREA 18

COMUNE DI VALSINNI



Latitudine: 40.145078
Longitudine: 16.46476
Elevazione: 624.27±16 m
Precisione: 6.4 m
Tempo: 04-05-2022 10:19
Nota: Int. 6.3.4.1 decespugliamento
strada bosco gallinico
valsinni 3

Powered by NoteCam

Int. 6.3.4.1 Decespugliamento scarpate stradali st Bosco Gallinico Valsinni 3



REGIONE BASILICATA

Consorzio di Bonifica della Basilicata

(L.R. gennaio 2017, n.1) - MATERA
Piano Operativo Annuale (P.O.A.) 2022
Progetto Di Forestazione Pubblica

AREA 18

COMUNE di VALSINNI



Latitudine: 40.147747
Longitudine: 16.471177
Elevazione: 772.5±12 m
Precisione: 5.4 m
Tempo: 04-05-2022 10:39
Nota: int. 6.3.5.1 decesp st rifugio
vasca AQL valsinni 1

Powered by NoteCam

Int. 6.3.5.1 Decespugliamento scarpate stradali St. Rifugio Vasca AQL Valsinni 1



REGIONE BASILICATA

Consorzio di Bonifica della Basilicata

(L.R. gennaio 2017, n.1) - MATERA
Piano Operativo Annuale (P.O.A.) 2022
Progetto Di Forestazione Pubblica

AREA 18

COMUNE DI VALSINNI



Int. 6.3.5.1 Decespugliamento scarpate stradali St. Rifugio Vasca AQL Valsinni 2



REGIONE BASILICATA

Consorzio di Bonifica della Basilicata

(L.R. gennaio 2017, n.1) - MATERA

Piano Operativo Annuale (P.O.A.) 2022
Progetto Di Forestazione Pubblica

AREA 18

COMUNE DI VALSINNI



Int. 6.3.5.1 Decespugliamento scarpate stradali St. Rifugio Vasca AQL Valsinni 3



REGIONE BASILICATA

Consorzio di Bonifica della Basilicata

(L.R. gennaio 2017, n.1) - MATERA

Piano Operativo Annuale (P.O.A.) 2022
Progetto Di Forestazione Pubblica

AREA 18

COMUNE di VALSINNI



Int. 6.3.6.1 Decespugliamento scarpate stradali St. Sorbaro Zolinara Valsinni 1



REGIONE BASILICATA

Consorzio di Bonifica della Basilicata

(L.R. gennaio 2017, n.1) - MATERA
Piano Operativo Annuale (P.O.A.) 2022
Progetto Di Forestazione Pubblica

AREA 18

COMUNE DI VALSINNI



Latitudine: 40.144878
Longitudine: 16.447389
Elevazione: 440,25±12 m
Precisione: 6,4 m
Tempo: 04-05-2022 10:00
Nota: int 6.3.6.1 decespugliamento
strada sorbaro zolinara
valsinni 2

Powered by MapC.com

Int. 6.3.6.1 Decespugliamento scarpate stradali St. Sorbaro Zolinara Valsinni 2



REGIONE BASILICATA

Consorzio di Bonifica della Basilicata

(L.R. gennaio 2017, n.1) - MATERA

Piano Operativo Annuale (P.O.A.) 2022
Progetto Di Forestazione Pubblica

AREA 18

COMUNE DI VALSINNI



Int. 6.3.6.1 Decespugliamento scarpate stradali St. Sorbaro Zolinara Valsinni 3



REGIONE BASILICATA

Consorzio di Bonifica della Basilicata

(L.R. gennaio 2017, n.1) - MATERA

Piano Operativo Annuale (P.O.A.) 2022
Progetto Di Forestazione Pubblica

AREA 18

COMUNE di VALSINNI



Latitudine: 40.166952
Longitudine: 16.444072
Elevazione: 215,84±65 m
Precisione: 15.0 m
Tempo: 04-05-2022 09:46
Nota: Int. 6.3.7.1 decespugliamento
strada valle delle donne
valsinni 1

Powered by NoteCam

Int. 6.3.7.1. Decespugliamento St Valle delle Donne Valsinni 1




REGIONE BASILICATA

Consorzio di Bonifica della Basilicata

(L.R. gennaio 2017, n.1) - MATERA
Piano Operativo Annuale (P.O.A.) 2022
Progetto Di Forestazione Pubblica

AREA 18

COMUNE DI VALSINNI



Int. 6.3.7.1. Decespugliamento St Valle delle Donne Valsinni 2



REGIONE BASILICATA

Consorzio di Bonifica della Basilicata

(L.R. gennaio 2017, n.1) - MATERA

Piano Operativo Annuale (P.O.A.) 2022
Progetto Di Forestazione Pubblica

AREA 18

COMUNE DI VALSINNI



Int. 6.3.7.1. Decespugliamento St Valle delle Donne Valsinni 3



REGIONE BASILICATA

Consorzio di Bonifica della Basilicata

(L.R. gennaio 2017, n.1) - MATERA

Piano Operativo Annuale (P.O.A.) 2022
Progetto Di Forestazione Pubblica

AREA 18

COMUNE di VALSINNI



Latitudine: 40.152853
Longitudine: 16.470276
Elevazione: 703.37±24 m
Precisione: 13.9 m
Tempo: 04-05-2022 11:03
Nota: int 6.3.8.1 decespugliamento
strada castagna rifugio monte coppolo
valsinni 1

Powered by NoteCam

Int. 6.3.8.1. Decespugliamento scarpate stradali St Castagna Rifugio M Coppolo Valsinni 1



REGIONE BASILICATA

Consorzio di Bonifica della Basilicata

(L.R. gennaio 2017, n.1) - MATERA
Piano Operativo Annuale (P.O.A.) 2022
Progetto Di Forestazione Pubblica

AREA 18

COMUNE DI VALSINNI



Int. 6.3.8.1. Decespugliamento scarpate stradali St Castagna Rifugio M Coppolo Valsinni 2



REGIONE BASILICATA

Consorzio di Bonifica della Basilicata

(L.R. gennaio 2017, n.1) - MATERA

Piano Operativo Annuale (P.O.A.) 2022
Progetto Di Forestazione Pubblica

AREA 18

COMUNE DI VALSINNI



Int. 6.3.8.1. Decespugliamento scarpate stradali St Castagna Rifugio M Coppolo Valsinni 3