



REGIONE BASILICATA

Consorzio di Bonifica della Basilicata

(L.R. gennaio 2017, n.1) - MATERA
Piano Operativo Annuale (P.O.A.) 2021

AREA23

COMUNE NOVA SIRI



Latitude: 40.151004
Longitude: 16.529053
Elevation: 319.64m
Accuracy: 3.2m
Time: 20-05-2021 08:50

INT 411 Canale Toccacielo Nova Siri



REGIONE BASILICATA

Consorzio di Bonifica della Basilicata

(L.R. gennaio 2017, n.1) - MATERA
Piano Operativo Annuale (P.O.A.) 2020
Progetto Di Forestazione Pubblica

AREA 23

COMUNE DI NOVA SIRI



INT 411 Canale Toccacielo Nova Siri



REGIONE BASILICATA

Consorzio di Bonifica della Basilicata


(L.R. gennaio 2017, n.1) - MATERA

Piano Operativo Annuale (P.O.A.) 2020
Progetto Di Forestazione Pubblica

AREA23

COMUNE DI

NOVA SIRI



Latitude: 40.132204
Longitude: 16.658627
Elevation: 2.16m
Accuracy: 5.0m
Time: 03-03-2021 09:34
Note: int 1.1.5 paglie di battifarano 1

Intervento 1.1.5 MANUTENZIONE FASCIA ANTIFUOCO PAGLIA DI BATTAFARANO



REGIONE BASILICATA

Consorzio di Bonifica della Basilicata


(L.R. gennaio 2017, n.1) - MATERA

Piano Operativo Annuale (P.O.A.) 2020
Progetto Di Forestazione Pubblica

AREA 23

COMUNE DI

NOVA SIRI



Latitude: 39.987741
Longitude: 16.612737
Accuracy: 2200.0m
Time: 03-03-2021 09:35
Note: int 1.1.5 paglie di battifarano 2

Intervento 1.1.5 MANUTENZIONE FASCIA ANTIFUOCO PAGLIA DI BATTAFARANO



REGIONE BASILICATA

Consorzio di Bonifica della Basilicata

(L.R. gennaio 2017, n.1) - MATERA

Piano Operativo Annuale (P.O.A.) 2020
Progetto Di Forestazione Pubblica

AREA 23

COMUNE DI NOVA SIRI



Latitude: 40.132176
Longitude: 16.658866
Elevation: 5.16m
Accuracy: 4.0m
Time: 03-03-2021 09:36
Note: int 1.1.5 paglie di battifarano 3

Intervento 1.1.5 MANUTENZIONE FASCIA ANTIFUOCO PAGLIA DI BATTAFARANO



REGIONE BASILICATA

Consorzio di Bonifica della Basilicata

(L.R. gennaio 2017, n.1) - MATERA
Piano Operativo Annuale (P.O.A.) 2021

AREA23

COMUNE NOVA SIRI



Latitude: 40.144347
Longitude: 16.53926
Elevation: 336.59m
Accuracy: 3.2m
Time: 20-05-2021 08:45
Note: int_2_nova_siri_1

INT. 2 Periurbano Nova Siri



REGIONE BASILICATA

Consorzio di Bonifica della Basilicata

(L.R. gennaio 2017, n.1) - MATERA
Piano Operativo Annuale (P.O.A.) 2020
Progetto Di Forestazione Pubblica

AREA 23

COMUNE DI NOVA SIRI



Latitude: 40.144355
Longitude: 16.539252
Elevation: 342.04m
Accuracy: 3.2m
Time: 20-05-2021 08:44
Note: int 2 nova siri

INT 2 Periurbano Nova Siri



REGIONE BASILICATA

Consorzio di Bonifica della Basilicata

(L.R. gennaio 2017, n.1) - MATERA
Piano Operativo Annuale (P.O.A.) 2021

AREA23

COMUNE NOVA SIRI



Latitude: 40.148233
Longitude: 16.537723
Elevation: 340.52m
Accuracy: 3.2m
Time: 20-05-2021 08:57
Note: int 2 scuole nova siri

INT. 2 Periurbano MORTELLA - rotondella



REGIONE BASILICATA

Consorzio di Bonifica della Basilicata

(L.R. gennaio 2017, n.1) - MATERA
Piano Operativo Annuale (P.O.A.) 2020
Progetto Di Forestazione Pubblica

AREA 23

COMUNE DI NOVA SIRI



INT 2 Urbano Scuola Nova Siri Scalo



REGIONE BASILICATA

Consorzio di Bonifica della Basilicata

(L.R. gennaio 2017, n.1) - MATERA

Piano Operativo Annuale (P.O.A.) 2020
Progetto Di Forestazione Pubblica

AREA 23

COMUNE DI NOVA SIRI



INT 2 Urbano Scuola Nova Siri Scalo



REGIONE BASILICATA

Consorzio di Bonifica della Basilicata

(L.R. gennaio 2017, n.1) - MATERA
Piano Operativo Annuale (P.O.A.) 2021

AREA23

COMUNE NOVA SIRI



Latitude: 40.141439
Longitude: 16.487531
Elevation: 632.29m
Accuracy: 8.6m
Time: 19-05-2021 15:58
Note: int 316 317 318 timpone del caprio nova siri 3

INT 116 117 118 Loc. Bosco Timp del Caprio Manut vial tagliaf Nova Siri



REGIONE BASILICATA

Consorzio di Bonifica della Basilicata

(L.R. gennaio 2017, n.1) - MATERA
Piano Operativo Annuale (P.O.A.) 2020
Progetto Di Forestazione Pubblica

AREA 23

COMUNE DI NOVA SIRI



INT 116 117 118 Loc. Bosco Timp del Caprio Manut vial tagliaf Nova Siri



REGIONE BASILICATA

Consorzio di Bonifica della Basilicata

(L.R. gennaio 2017, n.1) - MATERA

Piano Operativo Annuale (P.O.A.) 2020
Progetto Di Forestazione Pubblica

AREA 23

COMUNE DI NOVA SIRI



Latitude: 40.141439
Longitude: 16.487531
Elevation: 632.29m
Accuracy: 8.6m
Time: 19-05-2021 15:58
Note: int 316 317 318 timpone del caprio nova siri 3

INT 116 117 118 Loc. Bosco Timp del Caprio Manut vial tagliaf Nova



REGIONE BASILICATA

**Consorzio di Bonifica della
Basilicata**

(L.R. gennaio 2017, n.1) - MATERA
Piano Operativo Annuale (P.O.A.) 2021

AREA23

COMUNE NOVA SIRI



INT 311 312 313 321 322 323 Loc. Bosco Timp del Caprio Manut pist forest Nova



REGIONE BASILICATA

Consorzio di Bonifica della Basilicata

(L.R. gennaio 2017, n.1) - MATERA
Piano Operativo Annuale (P.O.A.) 2020
Progetto Di Forestazione Pubblica

AREA 23

COMUNE DI NOVA SIRI



Latitude: 40.142691
Longitude: 16.489236
Elevation: 619.51m
Accuracy: 4.3m
Time: 19-05-2021 16:05
Note: int 311 312 313 timpono nova siri 2

INT 311 312 313 Loc. Bosco Timp del Caprio piste for Nova Siri



REGIONE BASILICATA

Consorzio di Bonifica della Basilicata

(L.R. gennaio 2017, n.1) - MATERA

Piano Operativo Annuale (P.O.A.) 2020
Progetto Di Forestazione Pubblica

AREA 23

COMUNE DI NOVA SIRI



INT 311 312 313 Loc. Bosco Timp del Caprio Manut pist. Forest. Nova Siri



REGIONE BASILICATA

Consorzio di Bonifica della Basilicata

(L.R. gennaio 2017, n.1) - MATERA
Piano Operativo Annuale (P.O.A.) 2021

AREA23

COMUNE NOVA SIRI



INT 413 Fosso Pizzarello Nova Siri



REGIONE BASILICATA

Consorzio di Bonifica della Basilicata

(L.R. gennaio 2017, n.1) - MATERA
Piano Operativo Annuale (P.O.A.) 2020
Progetto Di Forestazione Pubblica

AREA 23

COMUNE DI NOVA SIRI



INT 413 Fosso Pizzarello Nova Siri



REGIONE BASILICATA

Consorzio di Bonifica della Basilicata

(L.R. gennaio 2017, n.1) - MATERA
Piano Operativo Annuale (P.O.A.) 2021

AREA23

COMUNE NOVA SIRI



INT 511 521 Sp Nova Siri Paese – Nova Siri Marina



REGIONE BASILICATA

Consorzio di Bonifica della Basilicata

(L.R. gennaio 2017, n.1) - MATERA
Piano Operativo Annuale (P.O.A.) 2020
Progetto Di Forestazione Pubblica

AREA 23

COMUNE DI NOVA SIRI



INT 511 521 Sp Nova Siri Paese – Nova Siri Marina



REGIONE BASILICATA

Consorzio di Bonifica della Basilicata

(L.R. gennaio 2017, n.1) - MATERA

Piano Operativo Annuale (P.O.A.) 2020
Progetto Di Forestazione Pubblica

AREA 23

COMUNE DI NOVA SIRI



INT 511 521 Sp Nova Siri Paese – Nova Siri Marina




REGIONE BASILICATA

Consorzio di Bonifica della Basilicata

(L.R. gennaio 2017, n.1) - MATERA
Piano Operativo Annuale (P.O.A.) 2021

AREA23

COMUNE NOVA SIRI



INT 512 522 St cool Madonna della Sulla Nova Siri



REGIONE BASILICATA

Consorzio di Bonifica della Basilicata

(L.R. gennaio 2017, n.1) - MATERA
Piano Operativo Annuale (P.O.A.) 2020
Progetto Di Forestazione Pubblica

AREA 23

COMUNE DI NOVA SIRI



INT 512 522 St cool Madonna della Sulla Nova Siri



REGIONE BASILICATA

Consorzio di Bonifica della Basilicata

(L.R. gennaio 2017, n.1) - MATERA
Piano Operativo Annuale (P.O.A.) 2021

AREA23

COMUNE NOVA SIRI



Latitude: 40.144769
Longitude: 16.487795
Elevation: 659.01m
Accuracy: 3.2m
Time: 19-05-2021 16:12
Note: int 523 524 sc bosco n

INT 513 523 524 st. cle Bosco Nova Siri



REGIONE BASILICATA

Consorzio di Bonifica della Basilicata

(L.R. gennaio 2017, n.1) - MATERA
Piano Operativo Annuale (P.O.A.) 2020
Progetto Di Forestazione Pubblica

AREA 23

COMUNE DI NOVA SIRI



INT 513 523 524 st. cle Bosco Nova Siri



REGIONE BASILICATA

Consorzio di Bonifica della Basilicata

(L.R. gennaio 2017, n.1) - MATERA
Piano Operativo Annuale (P.O.A.) 2021

AREA23

COMUNE NOVA SIRI



INT 516 524 st. cle Foresta Nova Siri



REGIONE BASILICATA

Consorzio di Bonifica della Basilicata

(L.R. gennaio 2017, n.1) - MATERA
Piano Operativo Annuale (P.O.A.) 2020
Progetto Di Forestazione Pubblica

AREA 23

COMUNE DI NOVA SIRI



INT 516 524 st. cle Foresta Nova Siri



REGIONE BASILICATA

Consorzio di Bonifica della Basilicata

(L.R. gennaio 2017, n.1) - MATERA

Piano Operativo Annuale (P.O.A.) 2020
Progetto Di Forestazione Pubblica

AREA 23

COMUNE DI NOVA SIRI



INT 516 524 st. cle Foresta Nova Siri



REGIONE BASILICATA

Consorzio di Bonifica della Basilicata

(L.R. gennaio 2017, n.1) - MATERA
Piano Operativo Annuale (P.O.A.) 2021

AREA23

COMUNE NOVA SIRI



Latitude: 40.149024
Longitude: 16.5139
Elevation: 507.27m
Accuracy: 3.2m
Time: 19-05-2021 15:38
Note: int 314 salice nova siri

INT 314 324 325 Loc Salice Manut piste e sentieri Nova Siri



REGIONE BASILICATA

Consorzio di Bonifica della Basilicata

(L.R. gennaio 2017, n.1) - MATERA
Piano Operativo Annuale (P.O.A.) 2020
Progetto Di Forestazione Pubblica

AREA 23

COMUNE DI NOVA SIRI



INT 314 324 325 Loc Salice Manut piste e sentieri Nova Siri



REGIONE BASILICATA

Consorzio di Bonifica della Basilicata

(L.R. gennaio 2017, n.1) - MATERA

Piano Operativo Annuale (P.O.A.) 2020
Progetto Di Forestazione Pubblica

AREA 23

COMUNE DI NOVA SIRI



INT 314 324 325 Loc Salice Manut piste e sentieri Nova Siri



REGIONE BASILICATA

Consorzio di Bonifica della Basilicata

(L.R. gennaio 2017, n.1) - MATERA
Piano Operativo Annuale (P.O.A.) 2021

AREA23

COMUNE NOVA SIRI



INT 515 524 st. cle S Alessio Nova Siri




REGIONE BASILICATA

Consorzio di Bonifica della Basilicata

(L.R. gennaio 2017, n.1) - MATERA
Piano Operativo Annuale (P.O.A.) 2020
Progetto Di Forestazione Pubblica

AREA 23

COMUNE DI NOVA SIRI



INT 515 524 st. cle S Alessio Nova Siri



REGIONE BASILICATA

Consorzio di Bonifica della Basilicata

(L.R. gennaio 2017, n.1) - MATERA

Piano Operativo Annuale (P.O.A.) 2020
Progetto Di Forestazione Pubblica

AREA 23

COMUNE DI NOVA SIRI



INT 515 524 st. cle S Alessio Nova Siri