




REGIONE BASILICATA

## Consorzio di Bonifica della Basilicata

(L.R. gennaio 2017, n.1) - MATERA

Piano Operativo Annuale ( P.O.A.) 2021  
Progetto Di Forestazione Pubblica

AREA 18  
COMUNE DI LATRONICO



Latitude: 40.085649  
Longitude: 15.984083  
Elevation: 699.7m  
Accuracy: 2.5m  
Time: 06-07-2021 06:13  
Note: calda

Int. 5.1.1 Strada Calda 1 Tratto



REGIONE BASILICATA

## Consorzio di Bonifica della Basilicata

(L.R. gennaio 2017, n.1) - MATERA

Piano Operativo Annuale ( P.O.A.) 2021  
Progetto Di Forestazione Pubblica

AREA 18

COMUNE DI LATRONICO



Int. 5.1.1 Strada Calda 1 Tratto



REGIONE BASILICATA

## Consorzio di Bonifica della Basilicata

(L.R. gennaio 2017, n.1) - MATERA

Piano Operativo Annuale ( P.O.A.) 2021  
Progetto Di Forestazione Pubblica

AREA 18  
COMUNE DI LATRONICO



Latitude: 40.088923  
Longitude: 15.979639  
Elevation: 770.67m  
Accuracy: 4.5m  
Time: 09-07-2021 06:09  
Note: stada calda 1° tratto

Int. 5.1.1 Strada Calda 1 Tratto



REGIONE BASILICATA

## Consorzio di Bonifica della Basilicata

(L.R. gennaio 2017, n.1) - MATERA

Piano Operativo Annuale ( P.O.A.) 2021  
Progetto Di Forestazione Pubblica

AREA 18  
COMUNE DI LATRONICO



Latitude: 40.08896  
Longitude: 15.979656  
Elevation: 760.67m  
Accuracy: 5.0m  
Time: 09-07-2021 13:01  
Note: stada calda 1° tratto

Int. 5.1.1 Strada Calda 1 Tratto



REGIONE BASILICATA

## Consorzio di Bonifica della Basilicata

(L.R. gennaio 2017, n.1) - MATERA

Piano Operativo Annuale ( P.O.A.) 2021  
Progetto Di Forestazione Pubblica

AREA 18  
COMUNE DI LATRONICO



Latitude: 40.087972  
Longitude: 15.979163  
Elevation: 753.67m  
Accuracy: 4.5m  
Time: 12-07-2021 06:07  
Note: stada calda 1° tratto

Int. 5.1.1 Strada Calda 1 Tratto



REGIONE BASILICATA

## Consorzio di Bonifica della Basilicata

(L.R. gennaio 2017, n.1) - MATERA

Piano Operativo Annuale ( P.O.A.) 2021  
Progetto Di Forestazione Pubblica

AREA 18  
COMUNE DI LATRONICO



Latitude: 40.087922  
Longitude: 15.979147  
Elevation: 751.67m  
Accuracy: 3.0m  
Time: 12-07-2021 08:09  
Note: strada calda 1° tratto

Int. 5.1.1 Strada Calda 1 Tratto




REGIONE BASILICATA

## Consorzio di Bonifica della Basilicata

(L.R. gennaio 2017, n.1) - MATERA

Piano Operativo Annuale ( P.O.A.) 2021  
Progetto Di Forestazione Pubblica

AREA 18  
COMUNE DI LATRONICO



Int. 5.1.2 Strada Calda 2 Tratto



REGIONE BASILICATA

## Consorzio di Bonifica della Basilicata

(L.R. gennaio 2017, n.1) - MATERA

Piano Operativo Annuale ( P.O.A.) 2021  
Progetto Di Forestazione Pubblica

AREA 18  
COMUNE DI LATRONICO



Int. 5.1.2 Strada Calda 2 Tratto





REGIONE BASILICATA

## Consorzio di Bonifica della Basilicata

(L.R. gennaio 2017, n.1) - MATERA

Piano Operativo Annuale ( P.O.A.) 2021  
Progetto Di Forestazione Pubblica

AREA 18

COMUNE DI LATRONICO



Int. 5.1.2 Strada Calda 2 Tratto



REGIONE BASILICATA

## Consorzio di Bonifica della Basilicata

(L.R. gennaio 2017, n.1) - MATERA

Piano Operativo Annuale ( P.O.A.) 2021  
Progetto Di Forestazione Pubblica

AREA 18  
COMUNE DI LATRONICO



Latitude: 40.078693  
Longitude: 15.981871  
Elevation: 635.72m  
Accuracy: 3.5m  
Time: 16-07-2021 12:33  
Note: strada calda 2° tratto

Int. 5.1.2 Strada Calda 2 Tratto



REGIONE BASILICATA

## Consorzio di Bonifica della Basilicata

(L.R. gennaio 2017, n.1) - MATERA

Piano Operativo Annuale ( P.O.A.) 2021  
Progetto Di Forestazione Pubblica

AREA 18

COMUNE DI LATRONICO



Latitude: 40.078605  
Longitude: 15.98145  
Elevation: 646.71m  
Accuracy: 3.0m  
Time: 26-07-2021 06:19  
Note: strada calda°2 tratto

Int. 5.1.2 Strada Calda 2 Tratto



REGIONE BASILICATA

## Consorzio di Bonifica della Basilicata

(L.R. gennaio 2017, n.1) - MATERA

Piano Operativo Annuale ( P.O.A.) 2021  
Progetto Di Forestazione Pubblica

AREA 18  
COMUNE DI LATRONICO



Latitude: 40.078648  
Longitude: 15.981486  
Elevation: 631.71m  
Accuracy: 2.0m  
Time: 27-07-2021 11:17  
Note: strada calda\*2 tratto

Int. 5.1.2 Strada Calda 2 Tratto



REGIONE BASILICATA

## Consorzio di Bonifica della Basilicata

(L.R. gennaio 2017, n.1) - MATERA

Piano Operativo Annuale ( P.O.A.) 2021  
Progetto Di Forestazione Pubblica

AREA 18  
COMUNE DI LATRONICO



Latitude: 40.059079  
Longitude: 16.031133  
Elevation: 667.09m  
Accuracy: 6.5m  
Time: 18-06-2021 07:55

Int. 5.1.3 Strada Chiesa Mileo



REGIONE BASILICATA

## Consorzio di Bonifica della Basilicata

(L.R. gennaio 2017, n.1) - MATERA

Piano Operativo Annuale ( P.O.A.) 2021  
Progetto Di Forestazione Pubblica

AREA 18  
COMUNE DI LATRONICO



Latitude: 40.05907  
Longitude: 16.031202  
Elevation: 657.09m  
Accuracy: 4.0m  
Time: 21-06-2021 17:26

Int. 5.1.3 Strada Chiesa Mileo



REGIONE BASILICATA

## Consorzio di Bonifica della Basilicata

(L.R. gennaio 2017, n.1) - MATERA

Piano Operativo Annuale ( P.O.A.) 2021  
Progetto Di Forestazione Pubblica

AREA 18  
COMUNE DI LATRONICO



Latitude: 40.058531  
Longitude: 16.031628  
Elevation: 648.1m  
Accuracy: 4.5m  
Time: 18-06-2021 09:07

Int. 5.1.3 Strada Chiesa Mileo



REGIONE BASILICATA

## Consorzio di Bonifica della Basilicata

(L.R. gennaio 2017, n.1) - MATERA

Piano Operativo Annuale ( P.O.A.) 2021  
Progetto Di Forestazione Pubblica

AREA 18  
COMUNE DI LATRONICO



Int. 5.1.3 Strada Chiesa Mileo





REGIONE BASILICATA

## Consorzio di Bonifica della Basilicata

(L.R. gennaio 2017, n.1) - MATERA

Piano Operativo Annuale ( P.O.A.) 2021  
Progetto Di Forestazione Pubblica

AREA 18  
COMUNE DI LATRONICO



Int. 5.1.4 Strada Chiesa Magnano




REGIONE BASILICATA

## Consorzio di Bonifica della Basilicata

(L.R. gennaio 2017, n.1) - MATERA

Piano Operativo Annuale ( P.O.A.) 2021  
Progetto Di Forestazione Pubblica

AREA 18  
COMUNE DI LATRONICO



Int. 5.1.4 Strada Chiesa Magnano



REGIONE BASILICATA

## Consorzio di Bonifica della Basilicata

(L.R. gennaio 2017, n.1) - MATERA

Piano Operativo Annuale ( P.O.A.) 2021  
Progetto Di Forestazione Pubblica

AREA 18  
COMUNE DI LATRONICO



Latitude: 40.052878  
Longitude: 16.051885  
Elevation: 730.26m  
Accuracy: 6.0m  
Time: 04-06-2021 07:35

Int. 5.1.4 Strada Chiesa Magnano



REGIONE BASILICATA

## Consorzio di Bonifica della Basilicata

(L.R. gennaio 2017, n.1) - MATERA

Piano Operativo Annuale ( P.O.A.) 2021  
Progetto Di Forestazione Pubblica

AREA 18  
COMUNE DI LATRONICO



Latitude: 40.052984  
Longitude: 16.051784  
Elevation: 726.26m  
Accuracy: 12.0m  
Time: 04-06-2021 12:07

Int. 5.1.4 Strada Chiesa Magnano



REGIONE BASILICATA

## Consorzio di Bonifica della Basilicata

(L.R. gennaio 2017, n.1) - MATERA

Piano Operativo Annuale ( P.O.A.) 2021  
Progetto Di Forestazione Pubblica

AREA 18

COMUNE DI LATRONICO



Latitude: 40.053411  
Longitude: 16.054099  
Elevation: 694.27m  
Accuracy: 3.5m  
Time: 03-06-2021 06:44

Int. 5.1.4 Strada Chiesa Magnano



REGIONE BASILICATA

## Consorzio di Bonifica della Basilicata

(L.R. gennaio 2017, n.1) - MATERA

Piano Operativo Annuale ( P.O.A.) 2021  
Progetto Di Forestazione Pubblica

AREA 18  
COMUNE DI LATRONICO



Int. 5.1.4 Strada Chiesa Magnano



REGIONE BASILICATA

## Consorzio di Bonifica della Basilicata

(L.R. gennaio 2017, n.1) - MATERA

Piano Operativo Annuale ( P.O.A.) 2021  
Progetto Di Forestazione Pubblica

AREA 18  
COMUNE DI LATRONICO



Int. 5.1.5 Strada Battista 1 Tratto



REGIONE BASILICATA

## Consorzio di Bonifica della Basilicata

(L.R. gennaio 2017, n.1) - MATERA

Piano Operativo Annuale ( P.O.A.) 2021  
Progetto Di Forestazione Pubblica

AREA 18

COMUNE DI LATRONICO



Latitude: 40.05926  
Longitude: 16.044933  
Elevation: 618.19m  
Accuracy: 8.5m  
Time: 28-06-2021 06:22

Int. 5.1.5 Strada Battista 1 Tratto





REGIONE BASILICATA

## Consorzio di Bonifica della Basilicata

(L.R. gennaio 2017, n.1) - MATERA

Piano Operativo Annuale ( P.O.A.) 2021  
Progetto Di Forestazione Pubblica

AREA 18  
COMUNE DI LATRONICO



Latitude: 40.05892  
Longitude: 16.043899  
Elevation: 655.18m  
Accuracy: 7.5m  
Time: 28-06-2021 06:59

Int. 5.1.5 Strada Battista 1 Tratto



REGIONE BASILICATA

## Consorzio di Bonifica della Basilicata

(L.R. gennaio 2017, n.1) - MATERA

Piano Operativo Annuale ( P.O.A.) 2021  
Progetto Di Forestazione Pubblica

AREA 18  
COMUNE DI LATRONICO



Int. 5.1.5 Strada Battista 1 Tratto



REGIONE BASILICATA

## Consorzio di Bonifica della Basilicata

(L.R. gennaio 2017, n.1) - MATERA

Piano Operativo Annuale ( P.O.A.) 2021  
Progetto Di Forestazione Pubblica

AREA 18  
COMUNE DI LATRONICO



Latitude: 40.058516  
Longitude: 16.043168  
Elevation: 646.18m  
Accuracy: 1.5m  
Time: 28-06-2021 07:55

Int. 5.1.5 Strada Battista 1 Tratto



REGIONE BASILICATA

## Consorzio di Bonifica della Basilicata

(L.R. gennaio 2017, n.1) - MATERA

Piano Operativo Annuale ( P.O.A.) 2021  
Progetto Di Forestazione Pubblica

AREA 18  
COMUNE DI LATRONICO



Latitude: 40.058522  
Longitude: 16.043128  
Elevation: 635.18m  
Accuracy: 4.0m  
Time: 28-06-2021 11:27

Int. 5.1.5 Strada Battista 1 Tratto



REGIONE BASILICATA

## Consorzio di Bonifica della Basilicata

(L.R. gennaio 2017, n.1) - MATERA

Piano Operativo Annuale ( P.O.A.) 2021  
Progetto Di Forestazione Pubblica

AREA 18  
COMUNE DI LATRONICO



Int. 5.1.6 Strada S. Pio



REGIONE BASILICATA

## Consorzio di Bonifica della Basilicata

(L.R. gennaio 2017, n.1) - MATERA

Piano Operativo Annuale ( P.O.A.) 2021  
Progetto Di Forestazione Pubblica

AREA 18  
COMUNE DI LATRONICO



Int. 5.1.6 Strada S. Pio



REGIONE BASILICATA

## Consorzio di Bonifica della Basilicata

(L.R. gennaio 2017, n.1) - MATERA

Piano Operativo Annuale ( P.O.A.) 2021  
Progetto Di Forestazione Pubblica

AREA 18  
COMUNE DI LATRONICO



Int. 5.1.1 Strada Calda 1 Tratto



REGIONE BASILICATA

## Consorzio di Bonifica della Basilicata

(L.R. gennaio 2017, n.1) - MATERA

Piano Operativo Annuale ( P.O.A.) 2021  
Progetto Di Forestazione Pubblica

AREA 18  
COMUNE DI LATRONICO



Latitude: 40.05579  
Longitude: 16.051121  
Elevation: 678.24m  
Accuracy: 2.5m  
Time: 31-05-2021 12:09

Int. 5.1.6 Strada S. Pio





REGIONE BASILICATA

## Consorzio di Bonifica della Basilicata

(L.R. gennaio 2017, n.1) - MATERA

Piano Operativo Annuale ( P.O.A.) 2021  
Progetto Di Forestazione Pubblica

AREA 18  
COMUNE DI LATRONICO



Int. 5.1.6 Strada S. Pio



REGIONE BASILICATA

## Consorzio di Bonifica della Basilicata

(L.R. gennaio 2017, n.1) - MATERA

Piano Operativo Annuale ( P.O.A.) 2021  
Progetto Di Forestazione Pubblica

AREA 18  
COMUNE DI LATRONICO



Latitude: 40.055636  
Longitude: 16.049048  
Elevation: 702.23m  
Accuracy: 8.5m  
Time: 01-06-2021 13:54

Int. 5.1.6 Strada S. Pio



REGIONE BASILICATA

## Consorzio di Bonifica della Basilicata

(L.R. gennaio 2017, n.1) - MATERA

Piano Operativo Annuale ( P.O.A.) 2021  
Progetto Di Forestazione Pubblica

AREA 18  
COMUNE DI LATRONICO



Latitude: 40.053567  
Longitude: 16.059107  
Elevation: 732.31m  
Accuracy: 2.5m  
Time: 07-07-2021 08:51

Int. 5.1.8 Strada Tufo



REGIONE BASILICATA

## Consorzio di Bonifica della Basilicata

(L.R. gennaio 2017, n.1) - MATERA

Piano Operativo Annuale ( P.O.A.) 2021  
Progetto Di Forestazione Pubblica

AREA 18  
COMUNE DI LATRONICO



Latitude: 40.05365  
Longitude: 16.059064  
Elevation: 735.31m  
Accuracy: 2.5m  
Time: 09-07-2021 10:27

Int. 5.1.8 Strada Tufo




REGIONE BASILICATA

## Consorzio di Bonifica della Basilicata

(L.R. gennaio 2017, n.1) - MATERA

Piano Operativo Annuale ( P.O.A.) 2021  
Progetto Di Forestazione Pubblica

AREA 18  
COMUNE DI LATRONICO



Int. 5.1.8 Strada Tufo



REGIONE BASILICATA

## Consorzio di Bonifica della Basilicata

(L.R. gennaio 2017, n.1) - MATERA

Piano Operativo Annuale ( P.O.A.) 2021  
Progetto Di Forestazione Pubblica

AREA 18  
COMUNE DI LATRONICO



Latitude: 40.053016  
Longitude: 16.059125  
Elevation: 739.31m  
Accuracy: 4.0m  
Time: 09-07-2021 10:29

Int. 5.1.8 Strada Tufo



REGIONE BASILICATA

## Consorzio di Bonifica della Basilicata

(L.R. gennaio 2017, n.1) - MATERA

Piano Operativo Annuale ( P.O.A.) 2021  
Progetto Di Forestazione Pubblica

AREA 18  
COMUNE DI LATRONICO



Latitude: 40.05191  
Longitude: 16.061415  
Elevation: 768.33m  
Accuracy: 9.5m  
Time: 16-07-2021 07:13

Int. 5.1.8 Strada Tufo



REGIONE BASILICATA

## Consorzio di Bonifica della Basilicata

(L.R. gennaio 2017, n.1) - MATERA

Piano Operativo Annuale ( P.O.A.) 2021  
Progetto Di Forestazione Pubblica

AREA 18

COMUNE DI LATRONICO



Int. 5.1.8 Strada Tufo





REGIONE BASILICATA

## Consorzio di Bonifica della Basilicata

(L.R. gennaio 2017, n.1) - MATERA

Piano Operativo Annuale ( P.O.A.) 2021  
Progetto Di Forestazione Pubblica

AREA 18  
COMUNE DI LATRONICO



Latitude: 40.054987  
Longitude: 16.060913  
Elevation: 739.32m  
Accuracy: 5.5m  
Time: 14-07-2021 07:33

Int. 5.1.9 Strada Papaleo



REGIONE BASILICATA

## Consorzio di Bonifica della Basilicata

(L.R. gennaio 2017, n.1) - MATERA

Piano Operativo Annuale ( P.O.A.) 2021  
Progetto Di Forestazione Pubblica

AREA 18  
COMUNE DI LATRONICO



Int. 5.1.9 Strada Papaleo



REGIONE BASILICATA

## Consorzio di Bonifica della Basilicata

(L.R. gennaio 2017, n.1) - MATERA

Piano Operativo Annuale ( P.O.A.) 2021  
Progetto Di Forestazione Pubblica

AREA 18  
COMUNE DI LATRONICO



Int. 5.1.9 Strada Papaleo



REGIONE BASILICATA

## Consorzio di Bonifica della Basilicata

(L.R. gennaio 2017, n.1) - MATERA

Piano Operativo Annuale ( P.O.A.) 2021  
Progetto Di Forestazione Pubblica

AREA 18  
COMUNE DI LATRONICO



Int. 5.1.9 Strada Papaleo



REGIONE BASILICATA

## Consorzio di Bonifica della Basilicata

(L.R. gennaio 2017, n.1) - MATERA

Piano Operativo Annuale ( P.O.A.) 2021  
Progetto Di Forestazione Pubblica

AREA 18  
COMUNE DI LATRONICO



Int. 5.1.9 Strada Papaleo



REGIONE BASILICATA

## Consorzio di Bonifica della Basilicata

(L.R. gennaio 2017, n.1) - MATERA

Piano Operativo Annuale ( P.O.A.) 2021  
Progetto Di Forestazione Pubblica

AREA 18  
COMUNE DI LATRONICO



Latitude: 40.053376  
Longitude: 16.062115  
Elevation: 771.33m  
Accuracy: 5.5m  
Time: 15-07-2021 12:11

Int. 5.1.9 Strada Papaleo

