



REGIONE BASILICATA

## Consorzio di Bonifica della Basilicata

(L.R. gennaio 2017, n.1) - MATERA

(P.O.A.) PIANO OPERATIVO ANNUALE 2021  
PROGETTO DI FORESTAZIONE PUBBLICA  
Progetto Generale

MACRO AREA MATERA


AREA N. 26

COMUNE DI ACCETTURA



Latitude: 40.450589  
Longitude: 16.141328  
Elevation: 1107.48m  
Accuracy: 7.5m

INT. 1.1.1 LOC. MONTEPIANO



Latitude: 40.392874  
Longitude: 16.170845  
Elevation: 635.45m  
Accuracy: 5.0m

INT. 2.1.1 CENTRO URBANO





REGIONE BASILICATA

## Consorzio di Bonifica della Basilicata

(L.R. gennaio 2017, n.1) - MATERA

(P.O.A.) PIANO OPERATIVO ANNUALE 2021  
PROGETTO DI FORESTAZIONE PUBBLICA  
Progetto Generale


MACRO AREA MATERA

AREA N. 26

COMUNE DI ACCETTURA



INT. 3.1.1 PISTA FORESTALE LOC. ACQUA VIVA



INT. 4.1.1 TORRENTE SAN MARTINO





REGIONE BASILICATA

## Consorzio di Bonifica della Basilicata

(L.R. gennaio 2017, n.1) - MATERA

(P.O.A.) PIANO OPERATIVO ANNUALE 2021

PROGETTO DI FORESTAZIONE PUBBLICA

Progetto Generale

MACRO AREA MATERA

AREA N. 26

COMUNE DI ACCETTURA



Latitude: 40.41772  
Longitude: 16.166652  
Elevation: 910.29m  
Accuracy: 1.5m

INT. 5.1.5 S. PROV. EX S.S.103 CIRIG. -STIG.



Latitude: 40.417836  
Longitude: 16.166652  
Elevation: 915.29m  
Accuracy: 3.5m

INT. 5.2.5 S.PROV. EX S.S.103 CIRIG. -STIG.





REGIONE BASILICATA

## Consorzio di Bonifica della Basilicata

(L.R. gennaio 2017, n.1) - MATERA

(P.O.A.) PIANO OPERATIVO ANNUALE 2021  
PROGETTO DI FORESTAZIONE PUBBLICA  
Progetto Generale

MACRO AREA MATERA


AREA N. 26

COMUNE DI ACCETTURA



Latitude: 40.396013  
Longitude: 16.170829  
Elevation: 637.43m  
Accuracy: 2.0m

INT. 6.1.4 LOC. SANTA LUCIA



Latitude: 40.433637  
Longitude: 16.136592  
Accuracy: 2800.0m

INT. 7.1.1 LOC. ACQUAFURR