

**PROGRAMMA OPERATIVO ANNUALE (P.O.A.) 2022 –Progetto di Forestazione Pubblica
Progetto Generale**



Int.1.1.1 Foto1 Viale tagliafuoco f.36 p.12 Nocellaro



Foto 2-Viale tagliafuoco f.36 p. 12 Nocellaro



Int – Foto 3 Viale tagliafuoco f. 36 p. 12 Nocellaro



Foto 4 Viale tagliafuoco f. 36 p. 12 Nocellaro9

**PROGRAMMA OPERATIVO ANNUALE (P.O.A.) 2022 –Progetto di Forestazione Pubblica
Progetto Generale**




Int. 2.1.1 verde pubblico- Foto 5



Int. 2.1.2 Verde Pubblico Foto 6




Int. 2.1.3 Verde pubblico– Foto 7





Int. 2.1.4 Verde pubblico Foto 8- Asilo Comunale

**PROGRAMMA OPERATIVO ANNUALE (P.O.A.) 2022 –Progetto di Forestazione Pubblica
Progetto Generale**



Int. 4.1.1 manut.ne pista forestale-f.36 p.12 Foto 9

manutenzione pista forestale-f.36 p. 12Foto 10



Int.manut.ne pista forestale f. 36 p. 12– Foto 11


Int.-manut.ne pista forestale f. 36 p. 12Foto 12

**PROGRAMMA OPERATIVO ANNUALE (P.O.A.) 2022 –Progetto di Forestazione Pubblica
Progetto Generale**



Int.- 6.1.1-reticolo idrografico f.29 p. 119 Foto 13

Int. -reticolo idrografico f. 29 p .119 Foto 14



Int.-reticolo idrografico f. 29 p. 119 – Foto 15


Int.-reticolo idrografico f.29- p. 119 Foto 16

**PROGRAMMA OPERATIVO ANNUALE (P.O.A.) 2022 –Progetto di Forestazione Pubblica
Progetto Generale**



Int. 6.3.1-manut.ne strada com.le - Foto 17



Int. 6.3.2 manutenzione strada comunale Foto 18



Int.6.3.3 manut.ne strada comunale – Foto 19



Int. 6.3.4 manut.ne strada comunale Foto 20

**PROGRAMMA OPERATIVO ANNUALE (P.O.A.) 2022 –Progetto di Forestazione Pubblica
Progetto Generale**



Int. 5.1.1 miglioramento boschivo f. 36 p. 12 - Foto 21



5.1.2 Miglioramento boschivo f. 36 p. 12 Foto 22



Int. 5.1.3 Migl.to boschivo- f. 36 p. 12 – Foto 23


Int. 5.1.4 miglioramento boschivo-f. 36 p 12 Foto 24

**PROGRAMMA OPERATIVO ANNUALE (P.O.A.) 2022 –Progetto di Forestazione Pubblica
Progetto Generale**



Int. 5.1.5- manut. Area pic nic loc. Conconi- Foto 25

Int. 5.1.6-manut.ne area pic nic- loc. Conconi Foto 26



Int. 2.1.5

– Foto 27

Int. 5.1.6

Foto 28



REGIONE BASILICATA

**Consorzio di Bonifica
della Basilicata**
(L.R. gennaio 2017, n.1) - MATERA

Area N. 9
Comune di BANZI

**PROGRAMMA OPERATIVO ANNUALE (P.O.A.) 2022 –Progetto di Forestazione Pubblica
Progetto Generale**