



REGIONE BASILICATA

Consorzio di Bonifica della Basilicata

(L.R. gennaio 2017, n.1) - MATERA

(P.O.A.) PIANO OPERATIVO ANNUALE 2021
PROGETTO DI FORESTAZIONE PUBBLICA
Progetto Generale

MACRO AREA PZ 1

AREA N. 8

COMUNE DI *CAMPOMAGGIORE*

RIF. SCHEDA N. ____



Fascia N° 1 – C.da Pietra del Toro

- Intervento 1.1.1. + Intervento 5.1.2.



REGIONE BASILICATA

Consorzio di Bonifica della Basilicata

(L.R. gennaio 2017, n.1) - MATERA

(P.O.A.) PIANO OPERATIVO ANNUALE 2021
PROGETTO DI FORESTAZIONE PUBBLICA
Progetto Generale

MACRO AREA PZ 1

AREA N. 8

COMUNE DI *CAMPOMAGGIORE*

RIF. SCHEDA N. ____



Latitude: 40.565202
Longitude: 16.072533
Elevation: 788.17m

Centro abitato

- **Intervento 2.1.1.**



REGIONE BASILICATA

Consorzio di Bonifica della Basilicata

(L.R. gennaio 2017, n.1) - MATERA

(P.O.A.) PIANO OPERATIVO ANNUALE 2021
PROGETTO DI FORESTAZIONE PUBBLICA
Progetto Generale

MACRO AREA PZ 1

AREA N. 8

COMUNE DI **CAMPOMAGGIORE**

RIF. SCHEDA N. ____



Ruderi di Campomaggiore vecchio
- **Intervento 2.1.2.**



REGIONE BASILICATA

Consorzio di Bonifica della Basilicata

(L.R. gennaio 2017, n.1) - MATERA

(P.O.A.) PIANO OPERATIVO ANNUALE 2021
PROGETTO DI FORESTAZIONE PUBBLICA
Progetto Generale

MACRO AREA PZ 1

AREA N. 8

COMUNE DI **CAMPOMAGGIORE**

RIF. SCHEDA N. ____



Latitude: 40.56154
Longitude: 16.077384
Elevation: 733.51m
Accuracy: 24.0m

Area Cimitero

- **Intervento 2.1.3**



REGIONE BASILICATA

Consorzio di Bonifica della Basilicata

(L.R. gennaio 2017, n.1) - MATERA

(P.O.A.) PIANO OPERATIVO ANNUALE 2021

PROGETTO DI FORESTAZIONE PUBBLICA


Progetto Generale

MACRO AREA PZ 1

AREA N. 8

COMUNE DI CAMPOMAGGIORE

RIF. SCHEDA N. ____



Pista sottostazione

- **Intervento 3.1.1**



REGIONE BASILICATA

Consorzio di Bonifica della Basilicata

(L.R. gennaio 2017, n.1) - MATERA

(P.O.A.) PIANO OPERATIVO ANNUALE 2021

PROGETTO DI FORESTAZIONE PUBBLICA


Progetto Generale

MACRO AREA PZ 1

AREA N. 8

COMUNE DI CAMPOMAGGIORE

RIF. SCHEDA N. ____



- Trattuto C/da Serra
Intervento 3.1.3



REGIONE BASILICATA

Consorzio di Bonifica della Basilicata

(L.R. gennaio 2017, n.1) - MATERA

(P.O.A.) PIANO OPERATIVO ANNUALE 2021
PROGETTO DI FORESTAZIONE PUBBLICA
Progetto Generale

MACRO AREA PZ 1
AREA N. 8

COMUNE DI CAMPOMAGGIORE
RIF. SCHEDA N. ____



Latitude: 40.647113
Longitude: 15.930875
Elevation: 559.63m

Fiume Basento

- **Intervento 4.1.1 + 4.2.1 + 4.3.1**



REGIONE BASILICATA

Consorzio di Bonifica della Basilicata

(L.R. gennaio 2017, n.1) - MATERA

(P.O.A.) PIANO OPERATIVO ANNUALE 2021

PROGETTO DI FORESTAZIONE PUBBLICA

Progetto Generale

MACRO AREA PZ 1

AREA N. 8

COMUNE DI *CAMPOMAGGIORE*

RIF. SCHEDA N. ____



1° tratto di strada Comunale "Pietra del Toro – Campomaggiore Vecchio"

- **Intervento 5.1.1. + Intervento 5.2.1.**



REGIONE BASILICATA

Consorzio di Bonifica della Basilicata

(L.R. gennaio 2017, n.1) - MATERA

(P.O.A.) PIANO OPERATIVO ANNUALE 2021
PROGETTO DI FORESTAZIONE PUBBLICA
Progetto Generale

MACRO AREA PZ 1

AREA N. 8

COMUNE DI **CAMPOMAGGIORE**

RIF. SCHEDA N. ____



Strada comunale Campomaggiore – Campomaggiore Vecchio

- **Intervento 5.1.5 – 5.2.5**



REGIONE BASILICATA

Consorzio di Bonifica della Basilicata

(L.R. gennaio 2017, n.1) - MATERA


(P.O.A.) PIANO OPERATIVO ANNUALE 2021
PROGETTO DI FORESTAZIONE PUBBLICA
Progetto Generale

MACRO AREA PZ 1

AREA N. 8

COMUNE DI *CAMPOMAGGIORE*

RIF. SCHEDA N. ____



Latitude: 40.566408
Longitude: 16.071662
Elevation: 791.24m
Accuracy: 2.5m

Cunettone a monte del centro abitato

- **Intervento 6.1.1.**



REGIONE BASILICATA

Consorzio di Bonifica della Basilicata

(L.R. gennaio 2017, n.1) - MATERA

(P.O.A.) PIANO OPERATIVO ANNUALE 2021
PROGETTO DI FORESTAZIONE PUBBLICA
Progetto Generale

MACRO AREA PZ 1

AREA N. 8

COMUNE DI **CAMPOMAGGIORE**

RIF. SCHEDA N. ____



Latitude: 40.568984
Longitude: 16.073461
Elevation: 786.24m

Cunettone Serra - Strada per Campomaggiore vecchio

- **Intervento 6.1.2**



REGIONE BASILICATA

Consorzio di Bonifica della Basilicata

(L.R. gennaio 2017, n.1) - MATERA

(P.O.A.) PIANO OPERATIVO ANNUALE 2021
PROGETTO DI FORESTAZIONE PUBBLICA
Progetto Generale

MACRO AREA PZ 1

AREA N. 8

COMUNE DI *CAMPOMAGGIORE*

RIF. SCHEDA N. ____



Latitude: 40.576586
Longitude: 16.094743
Elevation: 533.29m

Cunettone fontana Campomaggiore vecchio

- **Intervento 6.1.3**



REGIONE BASILICATA

Consorzio di Bonifica della Basilicata

(L.R. gennaio 2017, n.1) - MATERA

(P.O.A.) PIANO OPERATIVO ANNUALE 2021
PROGETTO DI FORESTAZIONE PUBBLICA
Progetto Generale

MACRO AREA PZ 1

AREA N. 8

COMUNE DI *CAMPOMAGGIORE*

RIF. SCHEDA N. ____



Latitude: 40.565543
Longitude: 16.073949
Elevation: 768.25m
Accuracy: 2.0m

Area boscata e percorsi pedonali

- **Intervento 7.1.1**