

**PROGRAMMA OPERATIVO ANNUALE (P.O.A.) 2021 – Progetto di Forestazione Pubblica  
Progetto Generale**




Int.1.1.1 - Foto 1



Int.1.1.2 - Foto 1



Int.1.1.2 – Foto 2



Int.1.1.3 – Foto 1



PROGRAMMA OPERATIVO ANNUALE (P.O.A.) 2021 – Progetto di Forestazione Pubblica  
Progetto Generale




Int.2.1.1.1 - Foto 1



Int.2.1.1.1 - Foto 2





Int.2.1.1.1 – Foto 3



Int.2.1.1.1 – Foto 4



**PROGRAMMA OPERATIVO ANNUALE (P.O.A.) 2021 – Progetto di Forestazione Pubblica  
Progetto Generale**



Int.4.1.1 - Foto 1

Int.4.1.1 - Foto 2



Int.4.1.2 – Foto 1

Int.4.1.2 – Foto 2



**PROGRAMMA OPERATIVO ANNUALE (P.O.A.) 2021 – Progetto di Forestazione Pubblica  
Progetto Generale**



Int.5.2.1 - Foto 1

Int.5.2.1 - Foto 2



Int.5.2.2 – Foto 1

Int.5.2.2 – Foto 2



**PROGRAMMA OPERATIVO ANNUALE (P.O.A.) 2021 – Progetto di Forestazione Pubblica  
Progetto Generale**



Int.5.2.3 - Foto 1



Int.5.2.3 - Foto 2




Int.5.2.3 – Foto 3



Int.5.2.3 – Foto 4




**PROGRAMMA OPERATIVO ANNUALE (P.O.A.) 2021 – Progetto di Forestazione Pubblica  
Progetto Generale**



Int.5.2.4 - Foto 1

Int.5.2.4 - Foto 2



Int.5.2.4 – Foto 3

Int.5.2.4 – Foto 4



**PROGRAMMA OPERATIVO ANNUALE (P.O.A.) 2021 – Progetto di Forestazione Pubblica  
Progetto Generale**



Int.5.2.5 - Foto 1



Int.5.2.5 - Foto 2



Int.5.2.6 - Foto 1



Int.5.2.6 - Foto 2



**PROGRAMMA OPERATIVO ANNUALE (P.O.A.) 2021 – Progetto di Forestazione Pubblica  
Progetto Generale**



Int.5.2.7 - Foto 1

Int.5.2.7 - Foto 2



Int.5.2.8 – Foto 1

Int.5.2.8 – Foto 2



**PROGRAMMA OPERATIVO ANNUALE (P.O.A.) 2021 – Progetto di Forestazione Pubblica  
Progetto Generale**



Int.5.2.9 - Foto 1

Int.5.2.9 - Foto 2



Int.5.2.10 – Foto 1

Int.5.2.10 – Foto 2



**PROGRAMMA OPERATIVO ANNUALE (P.O.A.) 2021 – Progetto di Forestazione Pubblica  
Progetto Generale**



Latitude: 40.068312  
Longitude: 16.104833  
Elevation: 449.07m  
Accuracy: 4.9m  
Note: Strada sterrata Mancas di Bassa



Latitude: 40.068183  
Longitude: 16.104642  
Elevation: 454.19m  
Accuracy: 4.9m  
Note: Strada sterrata Mancas di Bassa

Int.5.2.11 - Foto 1

Int.5.2.11 - Foto 2



Latitude: 40.06425  
Longitude: 16.097241  
Elevation: 631.52m  
Accuracy: 4.9m  
Note: Guariniello



Latitude: 40.063388  
Longitude: 16.097572  
Elevation: 634.12m  
Accuracy: 4.7m  
Note: Guariniello

Int.5.2.12 – Foto 1

Int.5.2.12 – Foto 2




PROGRAMMA OPERATIVO ANNUALE (P.O.A.) 2021 – Progetto di Forestazione Pubblica  
Progetto Generale



Int.5.2.13 - Foto1

Int.5.2.13 – Foto 2



Int.5.2.15 – Foto 1

Int.5.2.15 - Foto 2




**PROGRAMMA OPERATIVO ANNUALE (P.O.A.) 2021 – Progetto di Forestazione Pubblica  
Progetto Generale**



Int.5.2.16 - Foto 1

Int.5.2.16 - Foto 2



Int.5.2.16 – Foto 3

Int.5.2.16 – Foto 4




**PROGRAMMA OPERATIVO ANNUALE (P.O.A.) 2021 – Progetto di Forestazione Pubblica  
Progetto Generale**



Int.5.2.17 - Foto 1

Int.5.2.17 - Foto 2




Int.5.2.17 – Foto 3


Int.5.2.17 – Foto 4




**PROGRAMMA OPERATIVO ANNUALE (P.O.A.) 2021 – Progetto di Forestazione Pubblica  
Progetto Generale**




Int.6.1.1 - Foto 1



Int.6.1.2 - Foto 1



Int.6.1.3 – Foto 1




Int.6.1.4 – Foto 1



**PROGRAMMA OPERATIVO ANNUALE (P.O.A.) 2021 – Progetto di Forestazione Pubblica  
Progetto Generale**




Int.6.1.1 – Foto 1



Int.6.1.3 – Foto 1



Int.6.1.5 – Foto 1



Int.6.1.6 – Foto 1




**PROGRAMMA OPERATIVO ANNUALE (P.O.A.) 2021 – Progetto di Forestazione Pubblica  
Progetto Generale**



Int.7.1.1 - Foto 1

Int.7.1.1 - Foto 2



Int.7.1.1 – Foto 3

Int.7.1.1 – Foto 4