



REGIONE BASILICATA

Consorzio di Bonifica della Basilicata

(L.R. gennaio 2017, n.1) - MATERA

(P.O.A.) PIANO OPERATIVO ANNUALE 2020

PROGETTO DI FORESTAZIONE PUBBLICA

Progetto Generale

MACRO AREA PZ 2

SUB-AREA N. 5

COMUNE DI S. CHIRICO RAPARO

RIF. SCHEDA N. ____



Via Durante Nord, 9, 85030 San Chirico Raparo PZ, Italia

Latitude

Longitude

40.190214°

16.077061°

LOCAL 07:30:13

FRIDAY 06.26.2020

GMT 05:30:13

ALTITUDE 0 METER



Unnamed Road, 85030 San Chirico Raparo PZ, Italia

Latitude

Longitude

40.227984°

16.109396°

LOCAL 15:24:27

TUESDAY 06.23.2020

GMT 13:24:27

ALTITUDE 0 METER



Strada Provinciale 36 dell'Armizzone, 85031 Castelsaraceno PZ, Italia

Latitude

Longitude

40.163855°

15.996035°

LOCAL 09:07:14

FRIDAY 06.26.2020

GMT 07:07:14

ALTITUDE 0 METER

INT. 1.1.1 LOC. Fiego Cerreto

INT. 1.1.2 LOC. Madea

INT. 1.1.3 LOC. Petto Mallazzo



REGIONE BASILICATA

Consorzio di Bonifica della Basilicata

(L.R. gennaio 2017, n.1) - MATERA

(P.O.A.) PIANO OPERATIVO ANNUALE 2020
PROGETTO DI FORESTAZIONE PUBBLICA
Progetto Generale

MACRO AREA PZ 2

SUB-AREA N. 5

COMUNE DI S. CHIRICO RAPARO

RIF. SCHEDA N. ____



LAKE ATHABASCA CANADA

Latitude Longitude


LOCAL 11:04:25 THURSDAY 06.18.2020
GMT 09:04:25



LAKE ATHABASCA CANADA

Latitude Longitude

LOCAL 11:36:09 FRIDAY 06.26.2020
GMT 09:36:09



Unnamed Road, 85030 San Chirico Raparo PZ,
Italia

Latitude Longitude
40.229725° 16.110549°

LOCAL 17:01:30 TUESDAY 06.30.2020
GMT 15:01:30 ALTITUDE 481 METER

INT. 2.1.1 LOC. Centro Abitato

INT. 3.2.1 LOC. S. Vito

INT. 4.1.1 LOC. Torrente Racanello



REGIONE BASILICATA

Consorzio di Bonifica della Basilicata

(L.R. gennaio 2017, n.1) - MATERA

(P.O.A.) PIANO OPERATIVO ANNUALE 2020

PROGETTO DI FORESTAZIONE PUBBLICA


Progetto Generale

MACRO AREA PZ 2

SUB-AREA N. 5

COMUNE DI S. CHIRICO RAPARO

RIF. SCHEDA N. ____



Vico Il Milazzo, 14, 85030 San Chirico Raparo PZ, Italia

Latitude

40.189856°

Longitude

16.076223°

LOCAL 06:25:34

WEDNESDAY 06.17.2020

GMT 04:25:34

ALTITUDE 816 METER



LAKE ATHABASCA CANADA


Latitude

Longitude

LOCAL 10:53:05

FRIDAY 06.26.2020

GMT 08:53:05



85030 San Chirico Raparo PZ, Italia

Latitude

40.198293°

Longitude

16.103517°

LOCAL 10:33:48

FRIDAY 06.26.2020

GMT 08:33:48

ALTITUDE 0 METER

INT. 5.1.1 – 5.2.1 LOC. Str. C.le Madd. del Carmine

INT. 5.1.2-5.2.2 LOC. Cortignano

INT.5.1.5 - 5.2.5 LOC. Marizzo di Sotto



REGIONE BASILICATA

Consorzio di Bonifica della Basilicata

(L.R. gennaio 2017, n.1) - MATERA

(P.O.A.) PIANO OPERATIVO ANNUALE 2020

PROGETTO DI FORESTAZIONE PUBBLICA

Progetto Generale

MACRO AREA PZ 2

SUB-AREA N. 5

COMUNE DI S. CHIRICO RAPARO


RIF. SCHEDA N. ____



LAKE ATHABASCA CANADA

Latitude Longitude


LOCAL 11:15:57 FRIDAY 06.26.2020
GMT 09:15:57



LAKE ATHABASCA CANADA

Latitude Longitude

LOCAL 11:59:04 FRIDAY 06.26.2020
GMT 09:59:04



Via Giudicatura, 44, 85030 San Chirico
Raparo PZ, Italia

Latitude Longitude

40.189618° **16.077037°**

LOCAL 06:33:04 THURSDAY 06.25.2020
GMT 04:33:04 ALTITUDE 0 METER

INT.5.1.6 – 5.2.6 LOC. Str. C.le Galdo

INT. 5.1.7 -5.2.7 LOC. Strd. C.le Acqua la Pietra

INT. 5.1.8 – 5.2.8 LOC. Strd. C.da Serrongello



REGIONE BASILICATA

Consorzio di Bonifica della Basilicata

(L.R. gennaio 2017, n.1) - MATERA

(P.O.A.) PIANO OPERATIVO ANNUALE 2020
PROGETTO DI FORESTAZIONE PUBBLICA
Progetto Generale

MACRO AREA PZ 2

SUB-AREA N. 5

COMUNE DI S. CHIRICO RAPARO

RIF. SCHEDA N. ____



LAKE ATHABASCA CANADA

Latitude Longitude

LOCAL 11:04:54 FRIDAY 06.26.2020
GMT 09:04:54



Strada Provinciale 36 dell'Armizzone, 286,
85031 Castelsaraceno PZ, Italia

Latitude Longitude
40.162485° 15.993307°

LOCAL 08:04:16 FRIDAY 06.26.2020
GMT 06:04:16 ALTITUDE 0 METER



Unnarrred Road, 85030 San Chirico
Raparo PZ, Italia

Latitude Longitude
40.227984° 16.109396°

LOCAL 15:24:27 TUESDAY 06.23.2020
GMT 13:24:27 ALTITUDE 0 METER

INT.5.1.10 – 5.2.10 LOC. Strd c.le Fondo Valle
Racanello

INT. 6.1.1 LOC. Fiego Cerreto

INT.7.1.1 LOC. Madea

