



Consorzio di Bonifica della Basilicata
(L.R. gennaio 2017, n.1)
MATERA

REGIONE BASILICATA

P.O.A. (PIANO OPERATIVO ANNUALE) 2020 PROGETTO DI FORESTAZIONE PUBBLICA



PROGETTO DEFINITIVO

Ufficio Progettazione:

- Ing. Nicola Castronuovo
- Dott. For. Antonio Valisena
- Arch. Carmine Propati

- Tecnici responsabili sub-aree

Responsabile Unico del Procedimento

(Dott. For. Roberta Tito)

COMUNE DI GINESTRA

Regione Basilicata

TAV. N.

NOME ELABORATO: SCHEDA FOTOGRAFICA

Rev.	Data	Elaborazione	Approv. U.O.	Validazione RUP	Certificazione

RESPONSABILI AREE MACRO AREA POTENZA 1

AREA	RESPONSABILE
1	Dott. Geo. D'AMATO FRANCESCO
2	Dott. For. VASSALLO GIAMPIERO
3	Dott. For. VASSALLO GIAMPIERO
4	P.A. PEPE DOMENICA
5	Dott. For. VALISENA ANTONIO
6	Geom. GARRUTO MARIA ROSARIA
7	Geom. DE STEFANO GIOVANNI
8	Geom. TRIVIGNO DONATO
9	Geom. RUSSO NICOLA
10	GEOM. LACAPRA ARCANGELA
CARTOGRAFA	GEOM. LACAPRA ARCANGELA


RESPONSABILI AREE MACRO AREA POTENZA 2

AREA	RESPONSABILE
11	P.A. PADULA Antonietta
12	Geom. CAMPIGLIA Salvatore
13	Geom. LOGIODICE Antonio
14	P.A. PARISI Aldo
15	Geom. LAGROTTA Pietro
16	Geom. DI NUBILA Roberto
17	Geom. MASTROIANNI Maurizio
18	Geom. IELPO FERRARA Maria Carmela
19	Geom. LUFRANO Antonio
20	Geom. GOLIA VINCENZO
21	Geom. ORLANDO Antonietta
22	Geom. ROSA Adriano
CARTOGRAFO	Geom. FUSCO DOMENICO
CARTOGRAFO	Geom. SQUARATTI Francesco


RESPONSABILI AREE MACRO AREA MATERA

AREA	RESPONSABILE
23	ING. NICOLA CASTRONUOVO
24	GEOM. CAPALBO FRANCESCO
25	GEOM. CASOLARO NICOLA
26	ING. NICOLA CASTRONUOVO
27	P.I. PEPE GIOVANNA LAURA
28	P.A. MANGIONE RAFFAELLO
29	ING. ATTILIO ALLEGRETTI
30	GEOM. VINCENZO BERNALDA
CARTOGRAFO	ING. ATTILO ALLEGRETTI
CARTOGRAFO	ARCH. COSIMO DAMIANO RISIMNI
ASSISTENTE AL COORDINATORE DEL PROGETTO	ING. ATTILO ALLEGRETTI
ASSISTENTE AL COORDINATORE DEL PROGETTO	ARCH. COSIMO DAMIANO RISIMNI

PIANO OPERATIVO ANNUALE (P.O.A.) 2020 – Progetto di Forestazione Pubblica
Progetto generale




Int. 1 Loc. Bosco comunale fascia tagliafuoco



Int. 1 Loc. Bosco comunale fascia tagliafuoco

PIANO OPERATIVO ANNUALE (P.O.A.) 2020 – Progetto di Forestazione Pubblica
Progetto generale



Int. 2 Loc. verde urbano



Int. 2 Loc. verde urbano