



**PROGRAMMA OPERATIVO ANNUALE (P.O.A.) 2020 – Progetto di Forestazione Pubblica  
Progetto GENERALE**



Int.1.1.1. Loc. Pescogrosso - Vista Rimboschimento Pineta – Foto 1



Int.1.1.1.1 Loc. Pescogrosso - Pista forestale - Foto 2

Foto 3



PROGRAMMA OPERATIVO ANNUALE (P.O.A.) 2020 – Progetto di Forestazione Pubblica  
Progetto GENERALE



Int.1.1.4 - Loc. Anglona – Viale Parafuoco a protezione del rimboschimento conifero - Foto 4



Int. 2 - Rione SS. Quaranta - Foto 5



PROGRAMMA OPERATIVO ANNUALE (P.O.A.) 2020 – Progetto di Forestazione Pubblica  
Progetto GENERALE



Int.2 - Viale S. ANNA - Foto 6



Int.2 Rione Europa - Foto 7



**PROGRAMMA OPERATIVO ANNUALE (P.O.A.) 2020 – Progetto di Forestazione Pubblica  
Progetto GENERALE**



Int. 2 Loc. Anglona - Area Santuario - Foto 8



Int.2 Loc. Anglona - Area Santuario - Foto 9



**PROGRAMMA OPERATIVO ANNUALE (P.O.A.) 2020 – Progetto di Forestazione Pubblica  
Progetto GENERALE**



Int.3.1.1 Loc. Pescogrosso - Pista forestale - Foto 10

Foto11 Canalette




Int.3.1.1 Loc. Pescogrosso - Pista forestale - Foto 12

Foto 13





**PROGRAMMA OPERATIVO ANNUALE (P.O.A.) 2020 – Progetto di Forestazione Pubblica**  
**Progetto GENERALE**



Int. 3.3.3 – Sentiero “Croce d’Anglona” - Foto 14

Foto 15 – Croce D’Anglona




Int.3.3.3 – Foto 16 Percorso – Via Crucis

Foto 17 – Percorso




PROGRAMMA OPERATIVO ANNUALE (P.O.A.) 2020 – Progetto di Forestazione Pubblica  
Progetto GENERALE



Int. 3.3.3 - Croce d'Anglona – Foto 18

Int. 3.3.2 Sentiero per S. Rocco – Foto 19




Int. 3.3.2 - Sentiero per S.occo – Foto 20

Int. 3.3.2 Sentiero per S. Rocco – Foto 21



**PROGRAMMA OPERATIVO ANNUALE (P.O.A.) 2020 – Progetto di Forestazione Pubblica  
Progetto GENERALE**



Int. 3.3.1 – Sentiero fontanelle Foto 22

Foto 23



Int.3.3.1 – Sentiero per Fontanelle Foto 24


Foto 25



**PROGRAMMA OPERATIVO ANNUALE (P.O.A.) 2020 – Progetto di Forestazione Pubblica  
Progetto GENERALE**



Latitude: 40.242524  
Longitude: 16.460673  
Elevation: 195.81m  
Accuracy: 3.2m  
Time: 19-06-2020 13:30  
Note: loc. S. Rocco Tursi



Int. 3.3.2 – Loc. SAN ROCCO Foto 26

Foto 27



Latitude: 40.242549  
Longitude: 16.460739  
Elevation: 196.02m  
Accuracy: 3.2m  
Time: 19-06-2020 13:30  
Note: loc. S. Rocco Tursi



Latitude: 40.242524  
Longitude: 16.460673  
Elevation: 195.81m  
Accuracy: 3.2m  
Time: 19-06-2020 13:30  
Note: loc. S. Rocco Tursi

Int.3.3.2 – Loc. SAN ROCCO Foto 28

Foto 29





REGIONE BASILICATA

**Consorzio di Bonifica  
della Basilicata**  
(L.R. gennaio 2017, n.1) - MATERA

**MACRO AREA MATERA**  
SUB-AREA N. 1  
COMUNE DI TURSI  
Rif. Scheda Comunale

**PROGRAMMA OPERATIVO ANNUALE (P.O.A.) 2020 – Progetto di Forestazione Pubblica**  
**Progetto GENERALE**