



REGIONE BASILICATA

Consorzio di Bonifica della Basilicata

(L.R. gennaio 2017, n.1) - MATERA

(P.O.A.) PIANO OPERATIVO ANNUALE 2020
PROGETTO DI FORESTAZIONE PUBBLICA
Progetto Generale

MACRO AREA POTENZA 1

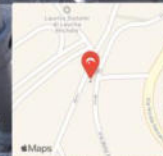
SUB-AREA N. 11

COMUNE DI POTENZA

RIF. SCHEDA N. ____



Latitude: 40.608286
Longitude: 15.877447
Elevation: 1159.25m
Accuracy: 4.9m
Time: 06-05-2020 11:59
Note: Pallarete 5



Potenza, Basilicata, Italia
Parco Montereale, Potenza,
85100, Basilicata, Italia
Lat 40°38'5"N, Long 15°47'57"E
02/06/2020 06:39 PM



40.627 N
15.805 E
2020-05-10
BasilicataPotenza(nulla)ra
della Meccanica 16

Geotag Cam

FOTO 1- INT. 1.1.1 – LOC. Pallarete

FOTO 2- INT 2.1.1 - Gradinata Montereale

FOTO 3 -INT. 4.1.1_ Fiume Basento



REGIONE BASILICATA

Consorzio di Bonifica della Basilicata

(L.R. gennaio 2017, n.1) - MATERA

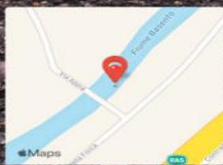
(P.O.A.) PIANO OPERATIVO ANNUALE 2020
PROGETTO DI FORESTAZIONE PUBBLICA
Progetto Generale

MACRO AREA POTENZA 1


SUB-AREA N. 11

COMUNE DI POTENZA


RIF. SCHEDA N. ____



Potenza, Basilicata, Italia
Via Appia, Potenza, 85100,
Basilicata, Italia
Lat 40°38'31''N, Long 15°50'1''E
02/06/2020 06:14 PM



Potenza, Basilicata, Italia
Viale dell'Unicef, Potenza, 85100,
Basilicata, Italia
Lat 40°38'15''N, Long 15°47'44''E
02/06/2020 06:28 PM



Potenza, Basilicata, Italia
Viale dell'Unicef, Potenza, 85100,
Basilicata, Italia
Lat 40°38'30''N, Long 15°47'58''E
02/06/2020 06:33 PM

FOTO 4 - INT. 4.1.2 – Fiume Basento

FOTO 5 – INT. 5.1.1 - Fondo Valle

FOTO 6 – INT. 5.1.2 - Fondo Valle