

**PROGRAMMA OPERATIVO ANNUALE (P.O.A.) 2020 – Progetto di Forestazione Pubblica  
Progetto 1<sup>a</sup> Stralcio**



Int.1. Loc. Gironi - Vista Rimboschimento Gironi – Foto 1



Int.1.1 Loc. Gironi - Viale Parafuoco - Foto 2

Lat. 40°10'31.08"

Long. 16°31'31.45"

PROGRAMMA OPERATIVO ANNUALE (P.O.A.) 2020 – Progetto di Forestazione Pubblica  
Progetto 1<sup>a</sup> Stralcio




Int. 2 - Rotondella 2 – Villetta Comunale - Foto 3




Int. 2 - Rotondella 2 – Plesso Scolastico con Area a verde - Foto 4

**PROGRAMMA OPERATIVO ANNUALE (P.O.A.) 2020 – Progetto di Forestazione Pubblica  
Progetto 1<sup>a</sup> Stralcio**



Int.2 - Rotondella Centro - Plesso Scolastico - Foto 5




Int.2 Costone Rione Europa e Cervaro - Foto 6

**PROGRAMMA OPERATIVO ANNUALE (P.O.A.) 2020 – Progetto di Forestazione Pubblica  
Progetto 1<sup>a</sup> Stralcio**



Int. 2 \_ Bosco Finocchio – Area Pic\_Nic - - Foto 7



Int. 6 Strada Comunale Bosco - Area Santuario - Foto 8

**PROGRAMMA OPERATIVO ANNUALE (P.O.A.) 2020 – Progetto di Forestazione Pubblica  
Progetto 1<sup>a</sup> Stralcio**



Int.6.1./2 Strada Comunale Bosco - Foto 9 Canalette



Int.6.1./2 Strada Forestale - Foto 10 Lat. 40,14787 N, Long. 16,48776E