


PIANO OPERATIVO ANNUALE (P.O.A.) 2020 – Progetto di Forestazione Pubblica

1° stralcio

MACRO AREA MATERA U.P.T. 7 SUB-AREA N 5 - COMUNE DI SALANDRA



Int.1.1.1 Loc. Serre - area Camper - Salandra; DECESPUGLIAMENTO DEL TERRENO
Coordinate geo. 40.555533N 16.325593E




Int. 1.1.2 Loc. Impianti sportivi - Salandra; DECESPUGLIAMENTO DEL TERRENO

Coordinate geo. 40.533089N 16.318529E



Int. 1.1.3 Loc. Campo sportivo Montagnola - Salandra; DECESPUGLIAMENTO DEL TERRENO
Coordinate geo. 40.557200N 16.329958E



Int. 1.1.4 Loc. Palazzetto dello Sport - Montagnola – Salandra ; DECESPUGLIAMENTO DEL TERRENO
Coordinate geo. 40.557639N 16.329176E



Int. 1.1.5 Loc. Via Dante – Salandra; DECESPUGLIAMENTO DEL TERRENO
Coordinate geo. 40.524945N 16.320220E




Int. 1.2.1 Loc. Serre - area Camper – Salandra ; MANUTENZIONE VIALE TAGLIAFUOCO
Coordinate geo. 40.547903N 16.314445E



Unnamed Road, 75017 Salandra MT, Italia
Latitude 40.552944° Longitude 16.328836°
LOCAL 09:47:22 SATURDAY 05.30.2020
GMT 07:47:22 ALTITUDE 590 METER

Int. 1.2.2 Loc. Santa Domenica – Salandra ; MANUTENZIONE VIALE TAGLIAFUOCO
Coordinate geo. 40.552944N 16.328836E




Via Fabio Filzi, 21, 75017 Salandra MT,
Italia
Latitude 40.527487° Longitude 16.315559°
LOCAL 10:33:18 SATURDAY 05.30.2020
GMT 08:33:18 ALTITUDE 627 METER

Int. 2.1 Loc. Centro Storico - Salandra; VERDE URBANO
Coordinate geo. 40.527487N 16.315559E



Int. 2.1 Loc. Villa del Muraglione - Salandra; VERDE URBANO
Coordinate geo. 40.527330N 16.315861E




Int. 3.2.1 Loc. Montagnola1 - Salandra; MANUTENZIONE DI PISTA FORESTALE
Coordinate geo. 40.556985N 16.333713E



Viale delle Querce, 4, 75017 Località
Montagnola MT, Italia
Latitude 40.555357° Longitude 16.332866°
LOCAL 09:38:12 GMT 07:38:12 SATURDAY 05.30.2020 ALTITUDE 0 METER

Int. 3.2.2 Loc. Montagnola2 - Salandra ; MANUTENZIONE DI PISTA FORESTALE
Coordinate geo. 40.555357N 16.332866E



Unnamed Road, 75017 Salandra MT, Italia
Latitude 40.551083° Longitude 16.328050°
LOCAL 10:01:12 GMT 08:01:12 SATURDAY 05.30.2020 ALTITUDE 534 METER

Int. 3.3.1 Loc. Caporre - Salandra ; MANUTENZIONE DI SENTIERE
Coordinate geo. 40.551083N 16.328050E



Int. 3.3.2 Loc. Giuffreda - Salandra ; MANUTENZIONE DI SENTIERE
Coordinate geo. 40.551754N 16.336653E