

PIANO OPERATIVO ANNUALE (P.O.A.) 2020 – ROGRAMMA DI FORESTAZIONE



Latitude: 40.597643
Longitude: 16.117651
Elevation: 509.0m
Accuracy: 4.0m
Time: 29-05-2020 15:19
Note: 1.1.1 (mingo lavecchia)

PIANO OPERATIVO ANNUALE (P.O.A.) 2020 – ROGRAMMA DI FORESTAZIONE



Latitude: 40.587762
Longitude: 16.127655
Elevation: 330.27m
Accuracy: 4.9m
Time: 01-06-2020 15:26
Note: 1.1.2

Intervento :1.1.2. Loc. Tricarico - Foresta Mantenera Malcanale Fg.77 Part.32-33-16-134

PIANO OPERATIVO ANNUALE (P.O.A.) 2020 – ROGRAMMA DI FORESTAZIONE



Intervento :1.1.3. Loc. Tricarico -Foresta Mantenera Malcanale Fg.62 Part.125-139-70

PIANO OPERATIVO ANNUALE (P.O.A.) 2020 – ROGRAMMA DI FORESTAZIONE



Latitude: 40.659459
Longitude: 16.116207
Elevation: 666.35m
Accuracy: 4.9m
Time: 29-05-2020 16:35
Note: 1.1.4

Intervento :1.1.4. Loc. Tricarico Cugno della Pica Fg.11 Part.1

PIANO OPERATIVO ANNUALE (P.O.A.) 2020 – ROGRAMMA DI FORESTAZIONE



Intervento :1.1.5. Loc. Tricarico F.11 Part-1-27 Vallone San Chirico

PIANO OPERATIVO ANNUALE (P.O.A.) 2020 – ROGRAMMA DI FORESTAZIONE



Intervento : 1.2.1 Loc. Tricarico F.42 Part.184- Trecancelli Fondi

PIANO OPERATIVO ANNUALE (P.O.A.) 2020 – ROGRAMMA DI FORESTAZIONE



Latitude: 40.631882
Longitude: 16.092091
Elevation: 807.81m
Accuracy: 6.0m
Time: 29-05-2020 15:37
Note: 1.2.2

Intervento : 1.2.2 Loc. Tricarico F.42 Part.184 e Fg.43 Part.9 Trecancelli – Mass. Carbonara

PIANO OPERATIVO ANNUALE (P.O.A.) 2020 – ROGRAMMA DI FORESTAZIONE



PIANO OPERATIVO ANNUALE (P.O.A.) 2020 – ROGRAMMA DI FORESTAZIONE

Intervento : 1.2.4 Loc. Tricarico F.42 Part.184- Trecancelli Fondi



PIANO OPERATIVO ANNUALE (P.O.A.) 2020 – ROGRAMMA DI FORESTAZIONE

Intervento : 1.2.5 Loc. Tricarico F.65 Part.79-D-1547-1545 Perimetro Cimitero

PIANO OPERATIVO ANNUALE (P.O.A.) 2020 – ROGRAMMA DI FORESTAZIONE



Intervento :1.2.6. Loc. Tricarico -Foresta Mantenera Malcanale Fg.62 Part.125-33-141-272-271

PIANO OPERATIVO ANNUALE (P.O.A.) 2020 – ROGRAMMA DI FORESTAZIONE




Latitude: 40.605047
Longitude: 16.11471
Elevation: 537.7m
Accuracy: 12.0m
Time: 29-05-2020 15:14
Note: 1.2.7

Intervento :1.2.7. Loc. Tricarico -Foresta Mantenera Malcanale Fg.62 Part.28-124-24-122

PIANO OPERATIVO ANNUALE (P.O.A.) 2020 – ROGRAMMA DI FORESTAZIONE



PIANO OPERATIVO ANNUALE (P.O.A.) 2020 – ROGRAMMA DI FORESTAZIONE



Intervento :1.3.1. Loc. Tricarico Fg.50 p.171 Trecancelli area attrezzata

PIANO OPERATIVO ANNUALE (P.O.A.) 2020 – ROGRAMMA DI FORESTAZIONE

PIANO OPERATIVO ANNUALE (P.O.A.) 2020 – ROGRAMMA DI FORESTAZIONE



Intervento :1.3.2. Loc. Tricarico Fg.50 p.171-41-43-61-50-55 Trecancelli La Civita (sito Archeologico)


PIANO OPERATIVO ANNUALE (P.O.A.) 2020 – ROGRAMMA DI FORESTAZIONE



Latitude: 40.641499
Longitude: 16.062372
Elevation: 970.87m
Accuracy: 12.0m
Time: 29-05-2020 15:59
Note: 1.4.1

Intervento :1.4.1. Loc. Tricarico Fg.42 p.242 Strada Interna Trecancelli

PIANO OPERATIVO ANNUALE (P.O.A.) 2020 – ROGRAMMA DI FORESTAZIONE




Intervento :5.1.1. Loc. Tricarico – Strada Provinciale Collegamento Basentana

PIANO OPERATIVO ANNUALE (P.O.A.) 2020 – ROGRAMMA DI FORESTAZIONE



Intervento :5.1.2. Loc. Tricarico Strada Comunale Malcanale 1

PIANO OPERATIVO ANNUALE (P.O.A.) 2020 – ROGRAMMA DI FORESTAZIONE




Intervento :5.1.3. Loc. Tricarico Strada Comunale Malcanale 2



Intervento :5.1.4. Loc. Tricarico Strada Comunale Malcanale 3

PIANO OPERATIVO ANNUALE (P.O.A.) 2020 – ROGRAMMA DI FORESTAZIONE




Intervento :5.1.5. Loc. Tricarico Strada Comunale Malcanale 4

PIANO OPERATIVO ANNUALE (P.O.A.) 2020 – ROGRAMMA DI FORESTAZIONE



Intervento :5.1.6. Loc. Tricarico Strada Comunale Malcanale 5



Intervento :5.1.7. Loc. Tricarico Strada Comunale San Martino

PIANO OPERATIVO ANNUALE (P.O.A.) 2020 – ROGRAMMA DI FORESTAZIONE




PIANO OPERATIVO ANNUALE (P.O.A.) 2020 – ROGRAMMA DI FORESTAZIONE



PIANO OPERATIVO ANNUALE (P.O.A.) 2020 – ROGRAMMA DI FORESTAZIONE



Intervento :5.1.11. Loc. Tricarico – Trattuto Tricarico-Grassano 1° Tratto (detto anche Capanna)



Intervento :5.1.12. Loc. Tricarico Strada Provinciale Boccanera 1° Tratto

PIANO OPERATIVO ANNUALE (P.O.A.) 2020 – ROGRAMMA DI FORESTAZIONE



Intervento :5.1.13. Loc. Tricarico Strada Comunale Albanello – Cugno della Pica – San Marco - Calle



Intervento :5.1.14. Loc. Tricarico Strada Comunale S. Andrea 1


PIANO OPERATIVO ANNUALE (P.O.A.) 2020 – ROGRAMMA DI FORESTAZIONE



PIANO OPERATIVO ANNUALE (P.O.A.) 2020 – ROGRAMMA DI FORESTAZIONE



PIANO OPERATIVO ANNUALE (P.O.A.) 2020 – ROGRAMMA DI FORESTAZIONE



Intervento :5.1.19. Loc. Tricarico Strada Comunale Serramentola Bassa



Intervento :5.1.20. Loc. Tricarico Strada Comunale Serramentola Bassa