

**PROGRAMMA OPERATIVO ANNUALE (P.O.A.) 2023 – Progetto di Forestazione Pubblica
Progetto Generale**



Int. 1.1.1 – Fosso di Mezzo - Foto 1



Int. 1.1.2 – Fosso di Mezzo - Foto 1



Int. 1.1.3 – Fosso di Mezzo - Foto 1



Int. 2.1.1 – Verde Urbano e Periurbano


**PROGRAMMA OPERATIVO ANNUALE (P.O.A.) 2023 – Progetto di Forestazione Pubblica
Progetto Generale**



Int. 5.1.1 – Fosso di Mezzo - Foto 1



Int. 6.1.1 – Fosso Coppolicchio - Foto 1




Int. 6.2.1 – Campo Sportivo - Foto 1



Int. 6.2.2 – Pozzitelli – Foto 1


**PROGRAMMA OPERATIVO ANNUALE (P.O.A.) 2023 – Progetto di Forestazione Pubblica
Progetto Generale**



Int. 6.2.3 – Vena - Foto 1



Int. 6.2.4 – Aia di Cupparo - Foto 1



Int. 6.2.5 – Manca di Basso - Foto 1




Int. 6.3.1 – Manca di Sopra Foto 1

**PROGRAMMA OPERATIVO ANNUALE (P.O.A.) 2023 – Progetto di Forestazione Pubblica
Progetto Generale**



Int. 6.3.2 – Demanio - Foto 1

Int. 6.3.3 – Masonaro – Foto 1



Int. 6.3.4 – Abitato – Incr. S. Maria - Foto 1

Int. 6.3.5 – Lago Ancella – Foto 1

**PROGRAMMA OPERATIVO ANNUALE (P.O.A.) 2023 – Progetto di Forestazione Pubblica
Progetto Generale**




Int. 6.3.7 – Manca di Basso - Sinnica - Foto 1



Int. 6.3.10 – Colle del Faggio – Foto 1



Int. 6.3.11 – Strada per Manca di Sopra - Foto 1



Int. 6.3.12 – Manca di Sopra - Guariniello – Foto 1

**PROGRAMMA OPERATIVO ANNUALE (P.O.A.) 2023 – Progetto di Forestazione Pubblica
Progetto Generale**



Int. 6.3.13 – Oriate - Foto 1



Int. 6.3.14 – Stradina can. irriguo Manca di Basso – Foto 1



Int. 6.3.17 – Valle del Ponte - Foto 1



Int. 6.3.18 – Abitato – Cornale - Foto 1