

**PROGRAMMA OPERATIVO ANNUALE (P.O.A.) 2023 – Progetto di Forestazione Pubblica
Progetto Generale**



1.1.1 Castagnareto

Foto 1 1.1.2 Strada Castagnareto

Foto 2



1.1.3 Strada Brusco-Bersaglio

Foto 3 1.1.4 Area attrezzata loc. Brusco

Foto 4

**PROGRAMMA OPERATIVO ANNUALE (P.O.A.) 2023 – Progetto di Forestazione Pubblica
Progetto Generale**



Latitude: 40125797
Longitude: 15.764637
Elevation: 677.13m
Accuracy: 3.8m
Time: 16-03-2023 12:23
Note: Area Verde Viale




Latitude: 40122194
Longitude: 15.764008
Elevation: 627.62m
Accuracy: 3.8m
Time: 16-03-2023 11:30
Note: Area Verde Parco Fossarelli


2.1.1 Verde Urbano e Periurbano

Foto 5

Foto 6



Latitude: 40128127
Longitude: 15.76052
Elevation: 732.6m
Accuracy: 3.8m
Time: 16-03-2023 10:56
Note: Area Verde Scuola Viale Colombo



Latitude: 4012726
Longitude: 15.760218
Elevation: 712.58m
Accuracy: 77.6m
Time: 16-03-2023 11:02
Note: Scalinata Viale Colombo

2.1.1 Verde Urbano e Periurbano

Foto 7

Foto 8

**PROGRAMMA OPERATIVO ANNUALE (P.O.A.) 2023 – Progetto di Forestazione Pubblica
Progetto Generale**



4.1.1 Tratturo Località Nicola

Foto 9

4.1.2 Tratturo Località Pietra

Foto 10




4.1.3 Tratturo Località Serra Pizzolego

Foto 11

4.2.1 Sentiero Brusco-Santuario M. Sirino 1

Foto 12

**PROGRAMMA OPERATIVO ANNUALE (P.O.A.) 2023 – Progetto di Forestazione Pubblica
Progetto Generale**



6.1.2 Fosso Grada

Foto 13

6.1.5 Torrente S. Francesco – Stazione

Foto14



6.1.6 Torrente Vaieto 1

Foto 15

6.1.7 Torrente Vaieto 2

Foto 16

**PROGRAMMA OPERATIVO ANNUALE (P.O.A.) 2023 – Progetto di Forestazione Pubblica
Progetto Generale**



6.2.3.1-6.2.3.2 Strada Pietre Bianche-Parco Giada Foto 17 6.2.9.1-6.2.9.2 Strada Campolafossa Foto 18



6.2.10.1-6.2.10.2. Strada Salomone Noce Foto 19 6.2.15.1-6.2.15.2 Strada Cimitero Foto 20