

**PROGRAMMA OPERATIVO ANNUALE (P.O.A.) 2023 – Progetto di Forestazione Pubblica
Progetto Generale**



Latitude: 40.049858
Longitude: 15.836913
Elevation: 425.12m
Accuracy: 3.2m
Time: 17-03-2023 11:55
Note: Viale Tagliafuoco Torretta



Latitude: 40.046117
Longitude: 15.832025
Elevation: 323.11m
Accuracy: 3.2m
Time: 07-03-2023 11:05
Note: Viale Tagliafuoco Caffaro-Gaglione

1.1.1 Viale Tagliafuoco Torretta

Foto 1

1.1.2 Viale Tagliafuoco Caffaro-Gaglione

Foto 2



Latitude: 40.045403
Longitude: 15.831758
Elevation: 321.11m
Accuracy: 5.4m
Time: 07-03-2023 11:12
Note: Viale Tagliafuoco Parco del Vincolato



Latitude: 40.046742
Longitude: 15.828928
Elevation: 282.09m
Accuracy: 3.2m
Time: 07-03-2023 10:56
Note: Viale Tagliafuoco Sentiero Gaglione (MTB)

1.1.3 Viale Tagliafuoco Parco del Vincolato

Foto 3

1.2.1 Viale Tagliafuoco Sentiero Gaglione (MTB) Foto 4

**PROGRAMMA OPERATIVO ANNUALE (P.O.A.) 2023 – Progetto di Forestazione Pubblica
Progetto Generale**



Latitude: 40.048673
Longitude: 15.833673
Elevation: 338.11m
Accuracy: 5.4m
Time: 07-03-2023 10:50
Note: Pista Torretta (Strada San Pietro - Catania)



Latitude: 40.037378
Longitude: 15.843531
Elevation: 509.19m
Accuracy: 3.2m
Time: 17-03-2023 12:12
Note: Pista S. Elia

1.3.1 Pista Torretta

Foto 5

1.3.3 Pista S. Elia (Serra S. Elia)

Foto 6



Latitude: 40.034503
Longitude: 15.846703
Elevation: 475.25m
Accuracy: 3.8m
Time: 13-03-2023 10:29
Note: Pista Strada Vicinale Marcellino



Latitude: 40.065727
Longitude: 15.881643
Elevation: 909.26m
Accuracy: 3.8m
Time: 20-03-2023 12:32
Note: Pista Cavallo-Lago della Rotonda

1.4.2 Pista Strada Vicinale Marcellino

Foto 7

1.4.4 Pista Cavallo-Lago della Rotonda

Foto 8


**PROGRAMMA OPERATIVO ANNUALE (P.O.A.) 2023 – Progetto di Forestazione Pubblica
Progetto Generale**



2.1.1 Verde Urbano e Periurbano

Foto 9

Foto 10



2.1.1 Verde Urbano e Periurbano

Foto 11

Foto 12

**PROGRAMMA OPERATIVO ANNUALE (P.O.A.) 2023 – Progetto di Forestazione Pubblica
Progetto Generale**



Latitude: 40.061026
Longitude: 15.888314
Elevation: 927.33m
Accuracy: 18.0m
Time: 17-03-2023 11:09
Note:
vivaio lago della rotonda



Latitude: 40.060364
Longitude: 15.885658
Elevation: 919.32m
Accuracy: 8.0m
Time: 17-03-2023 11:21
Note:
vivaio lago della rotonda

3.1.1 Vivaio Lago della Rotonda

Foto 13

Foto 14



Latitude: 40.06124
Longitude: 15.886725
Elevation: 921.32m
Accuracy: 9.0m
Time: 17-03-2023 11:25
Note:
vivaio lago della rotonda



Latitude: 40.061147
Longitude: 15.887106
Elevation: 918.32m
Accuracy: 8.5m
Time: 17-03-2023 11:27
Note:
vivaio lago della rotonda

3.1.1 Vivaio Lago della Rotonda

Foto 15

Foto 16

**PROGRAMMA OPERATIVO ANNUALE (P.O.A.) 2023 – Progetto di Forestazione Pubblica
Progetto Generale**



Latitude: 40.052684
Longitude: 15.835724
Elevation: 406.1m
Accuracy: 3.2m
Time: 07-03-2023 10:44
Note: Pista S. Antonio Sup.



Latitude: 40.045537
Longitude: 15.837589
Elevation: 507.56m
Accuracy: 3.8m
Time: 13-03-2023 11:53
Note: Pista Santuario Madonna Assunta

4.1.2 Pista S. Antonio Superiore

Foto 17

4.1.3 Pista Santuario Madonna Assunta

Foto 18



Latitude: 40.112933
Longitude: 15.94712
Elevation: 960.49m
Accuracy: 3.8m
Time: 20-03-2023 11:49
Note: Pista Strada vicinale dell'Alpe



Latitude: 40.020324
Longitude: 15.880304
Elevation: 727.98m
Accuracy: 3.8m
Time: 13-03-2023 11:05
Note: Pista ciclabile ex FC


4.1.7 Pista Strada vicinale dell'Alpe

Foto 19

4.1.11 Pista Ciclabile (Menavoli-Galdo)

Foto 20

**PROGRAMMA OPERATIVO ANNUALE (P.O.A.) 2023 – Progetto di Forestazione Pubblica
Progetto Generale**



4.2.1 Sentiero Piedi Dell'Armo-M. Assunta Foto 21

4.2.2 Percorso Natura (Parco del Vincolato) Foto 22



4.2.8 Sentiero Zicolichio-S. Filomena Foto 23


4.2.11 Sentiero Strada vicinale M. del Carmine Foto 24

**PROGRAMMA OPERATIVO ANNUALE (P.O.A.) 2023 – Progetto di Forestazione Pubblica
Progetto Generale**



4.3.1 Tempa di Felicione Sentiero della Transumanza Foto 25

Foto 26



4.3.1 Tempa di Felicione Sentiero della Transumanza Foto 27

Foto 28

**PROGRAMMA OPERATIVO ANNUALE (P.O.A.) 2023 – Progetto di Forestazione Pubblica
Progetto Generale**



5.1.1-5.1.2 Parco del Vincolato

Foto 29

5.2.1-5.2.2 Bosco La Conserva

Foto 30



5.3.1-5.3.2 Bosco Canicella

Foto 31

5.4.1-5.4.2 Bosco Lago della Rotonda

Foto 32

**PROGRAMMA OPERATIVO ANNUALE (P.O.A.) 2023 – Progetto di Forestazione Pubblica
Progetto Generale**




6.1.3 2° Cameretta–3° Zona C.da Bamonte Foto 33 6.1.4 3° Cameretta–1° Zona C.da Rosa Foto 34



6.1.5 3° Cameretta–3° Zona C.da Castagnara Foto 35 6.1.8 3° Serbatoio di accumulo Bamonte Foto 36

**PROGRAMMA OPERATIVO ANNUALE (P.O.A.) 2023 – Progetto di Forestazione Pubblica
Progetto Generale**



Latitude: 40.060672
Longitude: 15.948571
Elevation: 725.17m
Accuracy: 3.8m
Time: 20-03-2023 10:50
Note: Fosso Fiumicello (Seluci)




Latitude: 40.039573
Longitude: 15.859398
Elevation: 600.35m
Accuracy: 3.8m
Time: 13-03-2023 11:34
Note: Torrente Caffaro

6.1.10 Fosso Fiumicello (Seluci)

Foto 37

6.1.12 Torrente Caffaro

Foto 38



Latitude: 40.037301
Longitude: 15.826562
Elevation: 264.11m
Accuracy: 9.6m
Time: 07-03-2023 12:29
Note: Fosso Affluente Marcellino 2



Latitude: 40.073735
Longitude: 15.865826
Elevation: 874.09m
Accuracy: 3.8m
Time: 20-03-2023 13:02
Note: Fosso Cavallo sotto Terminal Bus

6.1.22 Fosso Affluente Marcellino 2

Foto 39

6.1.44 Fosso Ponte Cavallo

Foto 40

**PROGRAMMA OPERATIVO ANNUALE (P.O.A.) 2023 – Progetto di Forestazione Pubblica
Progetto Generale**



6.3.3.1-6.3.3.2 Strada Taverna - Eliporto Foto 41 6.3.10.1-6.3.10.2 Strade interne Rione Sup. Foto 42



6.3.11.1-6.3.11.2 Strade interne Rione Inf. Foto 43 6.3.18.1-6.3.18.2 Strada Seta (Bivio SP45) Foto 44


**PROGRAMMA OPERATIVO ANNUALE (P.O.A.) 2023 – Progetto di Forestazione Pubblica
Progetto Generale**



6.4.1 Staccionata Santuario M. Assunta

Foto 45

6.4.2 Staccionata Caffaro-Gaglione (Vincolato) Foto 46



6.4.4 Staccionata Loc. Pastorella

Foto 47

6.4.5 Staccionata Piazzale S. Filomena

Foto 48