



**PROGRAMMA OPERATIVO ANNUALE (P.O.A.) 2023 – Progetto di Forestazione Pubblica  
Progetto Generale**



In Int. 2 Verde Urbano e periurbano



Int. 2 Verde Urbano e periurbano





**PROGRAMMA OPERATIVO ANNUALE (P.O.A.) 2023 – Progetto di Forestazione Pubblica  
Progetto Generale**



In Int. 2 Verde Urbano e periurbano



Int. 2 Verde Urbano e periurbano



**PROGRAMMA OPERATIVO ANNUALE (P.O.A.) 2023 – Progetto di Forestazione Pubblica  
Progetto Generale**



Int. 2 Nova Siri Marina

- Foto1

Foto




Int. 2 Nova Siri Paese

– Foto 3

Foto 4



**PROGRAMMA OPERATIVO ANNUALE (P.O.A.) 2023 – Progetto di Forestazione Pubblica  
Progetto Generale**



Int. 1.1.1 Nova Siri Marina - Foto1

Foto 2



Int. 1.1.2 – Foto 3

Foto 4





**PROGRAMMA OPERATIVO ANNUALE (P.O.A.) 2023 – Progetto di Forestazione Pubblica  
Progetto Generale**



Int. 1.1.3

- Foto1

Foto



Int. 2 Nova Siri Paese

- Foto 3

Foto 4



**PROGRAMMA OPERATIVO ANNUALE (P.O.A.) 2023 – Progetto di Forestazione Pubblica  
Progetto Generale**



Int. 1.1.4

- Foto1



Foto 2



Int. 1.1.4

– Foto 3




Foto 4



**PROGRAMMA OPERATIVO ANNUALE (P.O.A.) 2023 – Progetto di Forestazione Pubblica  
Progetto Generale**



Latitude: 40.13351  
Longitude: 16.661914  
Elevation: 10.64m  
Accuracy: 4.0m  
Time: 25-05-2023 11:36  
Note: Inter: 1.1.5 loc. Mazzano




Latitude: 40.131843  
Longitude: 16.668195  
Elevation: 0.84m  
Accuracy: 9.0m  
Time: 25-05-2023 11:36  
Note: Inter: 1.1.5 loc. Mazzano

Int. 1.1.5

- Foto1

Foto 2



Int. 1.1.5

– Foto 3




Foto 4



**PROGRAMMA OPERATIVO ANNUALE (P.O.A.) 2023 – Progetto di Forestazione Pubblica  
Progetto Generale**



Int. 1.1.10 Nova Siri Marina - Foto1

Foto 2



Int. 1.1.10 – Foto 3

Foto 4



**PROGRAMMA OPERATIVO ANNUALE (P.O.A.) 2023 – Progetto di Forestazione Pubblica  
Progetto Generale**



Latitude: 40.124788  
Longitude: 16.6498  
Elevation: 130m  
Accuracy: 13.0m  
Time: 25-05-2023 11:27  
Note: siter: 1.1.9 loc:Info\_Materano\_Palace



Latitude: 40.125673  
Longitude: 16.651046  
Elevation: 211.6m  
Accuracy: 7.0m  
Time: 25-05-2023 11:30  
Note: siter: 1.1.9 loc:Info\_Materano\_Palace

Int. 1.1.9 Nova Siri

- Foto1

Foto 2



Latitude: 40.126611  
Longitude: 16.653665  
Elevation: 1800.0m  
Accuracy: 1800.0m  
Time: 25-05-2023 11:31  
Note: siter: 1.1.9 loc:Info\_Materano\_Palace

Int. 1.1.9. Nova Siri

– Foto 3

Foto 4


**PROGRAMMA OPERATIVO ANNUALE (P.O.A.) 2023 – Progetto di Forestazione Pubblica  
Progetto Generale**



Int. 1.1.6

- Foto1

Foto 2



Int.

– Foto 3




Foto 4




**PROGRAMMA OPERATIVO ANNUALE (P.O.A.) 2023 – Progetto di Forestazione Pubblica  
Progetto Generale**



Int. 1.1.7

- Foto1

Foto 2



Int.

– Foto 3




Foto 4


**PROGRAMMA OPERATIVO ANNUALE (P.O.A.) 2023 – Progetto di Forestazione Pubblica  
Progetto Generale**



Int. 1.1.8.

- Foto 1

Foto 2



Int.

– Foto 3




Foto 4



**PROGRAMMA OPERATIVO ANNUALE (P.O.A.) 2023 – Progetto di Forestazione Pubblica  
Progetto Generale**



Int. 1.1.10 Nova Siri Marina - Foto1

Foto 2



Int. 1.1.10 – Foto 3

Foto 4


**PROGRAMMA OPERATIVO ANNUALE (P.O.A.) 2023 – Progetto di Forestazione Pubblica**  
**Progetto Generale**



Int. 4.1.1.

- Foto1

Foto 2



Int. 4.1.1

- Foto 3

Foto 4




**PROGRAMMA OPERATIVO ANNUALE (P.O.A.) 2023 – Progetto di Forestazione Pubblica  
Progetto Generale**



Int. 4.1.2

- Foto1

Foto 2



Int.

- Foto 3

Foto 4


**PROGRAMMA OPERATIVO ANNUALE (P.O.A.) 2023 – Progetto di Forestazione Pubblica  
Progetto Generale**



Int. 4.2.2

- Foto1

Foto 2



Int.

– Foto 3

Foto 4




**PROGRAMMA OPERATIVO ANNUALE (P.O.A.) 2023 – Progetto di Forestazione Pubblica  
Progetto Generale**



Int. 4.2.4

- Foto1

Foto 2



Int.

- Foto 3

Foto 4


**PROGRAMMA OPERATIVO ANNUALE (P.O.A.) 2023 – Progetto di Forestazione Pubblica**  
**Progetto Generale**



Int. 4.3.2

- Foto1

Foto 2



Int.

- Foto 3




Foto 4



**PROGRAMMA OPERATIVO ANNUALE (P.O.A.) 2023 – Progetto di Forestazione Pubblica  
Progetto Generale**



Tempo: 11-05-2023 10:20  
Foto: Int. 4.3.3 Ambiente Forestale 1 (Incontro al Coppo) (NOVA SIRI) (MATERA)

Foto1





Foto 2

Int. 4.3.3.

- Foto1



- Foto 3




Foto 4

Int.


**PROGRAMMA OPERATIVO ANNUALE (P.O.A.) 2023 – Progetto di Forestazione Pubblica  
Progetto Generale**



Int. 4.3.4

- Foto 1

Foto 2



Int.

– Foto 3




Foto 4




**PROGRAMMA OPERATIVO ANNUALE (P.O.A.) 2023 – Progetto di Forestazione Pubblica  
Progetto Generale**



Int. 4.3.5

- Foto1

Foto 2



Int. 4.3.5.

– Foto 3

Foto 4


**PROGRAMMA OPERATIVO ANNUALE (P.O.A.) 2023 – Progetto di Forestazione Pubblica  
Progetto Generale**



Int. 4.3.6.

- Foto1

Foto 2



Int.

– Foto 3




Foto 4




**PROGRAMMA OPERATIVO ANNUALE (P.O.A.) 2023 – Progetto di Forestazione Pubblica  
Progetto Generale**



Int. 4.2.3

- Foto 1

Foto 2



Int.

- Foto 3

Foto 4


**PROGRAMMA OPERATIVO ANNUALE (P.O.A.) 2023 – Progetto di Forestazione Pubblica  
Progetto Generale**



Int. 4.3.1

- Foto1

Foto 2



Int.

– Foto 3




Foto 4




**PROGRAMMA OPERATIVO ANNUALE (P.O.A.) 2023 – Progetto di Forestazione Pubblica  
Progetto Generale**



Int. 6.1.2

- Foto1

Foto 2



Int.

- Foto 3




Foto 4


**PROGRAMMA OPERATIVO ANNUALE (P.O.A.) 2023 – Progetto di Forestazione Pubblica  
Progetto Generale**



Int. 6.1.2

- Foto1

Foto 2



Int.

- Foto 3




Foto 4

**PROGRAMMA OPERATIVO ANNUALE (P.O.A.) 2023 – Progetto di Forestazione Pubblica  
Progetto Generale**



Int. 6.3.8.1. 6.3.8.2.

- Foto 1

Foto 2



Int. 6.3.8.1 6.3.8.2

– Foto 3

Foto 4



**PROGRAMMA OPERATIVO ANNUALE (P.O.A.) 2023 – Progetto di Forestazione Pubblica  
Progetto Generale**



Int. 6.3.9.1 6.3.9.2

- Foto1

Foto 2



Int. 6.3.9.1 6.3.9.2

– Foto 3

Foto 4

**PROGRAMMA OPERATIVO ANNUALE (P.O.A.) 2023 – Progetto di Forestazione Pubblica**  
**Progetto Generale**



Int. 6.3.10.1 6.3.10.2.

- Foto 1

Foto 2



Int. 6.3.10.1 6.3.10.2

- Foto 3

Foto 4



**PROGRAMMA OPERATIVO ANNUALE (P.O.A.) 2023 – Progetto di Forestazione Pubblica  
Progetto Generale**



Int. 6.3.1.1. 6.3.1.2.

- Foto1

Foto 2



Int. 6.3.1.1. 6.3.1.2.

- Foto 3

Foto 4



**PROGRAMMA OPERATIVO ANNUALE (P.O.A.) 2023 – Progetto di Forestazione Pubblica  
Progetto Generale**



Int. 6.3.2.1 6.3.2.2 - Foto1

Foto 2




Int. – Foto 3



Foto 4



**PROGRAMMA OPERATIVO ANNUALE (P.O.A.) 2023 – Progetto di Forestazione Pubblica  
Progetto Generale**



Int. 6.1.2 Fosso Castro





Int. 6.1.2 Fosso Castro



**PROGRAMMA OPERATIVO ANNUALE (P.O.A.) 2023 – Progetto di Forestazione Pubblica  
Progetto Generale**




Int. 6.1.3 Fosso Pizzariello



Int. 6.1.3 Fosso Pizzariello



**PROGRAMMA OPERATIVO ANNUALE (P.O.A.) 2023 – Progetto di Forestazione Pubblica**  
**Progetto Generale**



Int. 6.1.1 Fosso Toccacielo



Int. 6.1.4 Fosso Traversa S. Nicola Loc. Lucido