



**PROGRAMMA OPERATIVO ANNUALE (P.O.A.) 2023 – Progetto di Forestazione Pubblica  
Progetto Generale**



Int.1.1.1 Fascia Tagliafuoco loc. Paglie di mare



Int.1.1.2 Fascia Tagliafuoco loc. paglie di mare



Int.1.1.3 Fascia Tagliafuoco loc. Paglie di mare



Int.2.1.1 Verde urbano e periurbano Policoro




**PROGRAMMA OPERATIVO ANNUALE (P.O.A.) 2023 – Progetto di Forestazione Pubblica  
Progetto Generale**



Int.4.1.1 Strada forestale loc. Paglie di mare



Int. 4.2.1 Pista forestale loc. Paglie di mare




Int. 4.2.2 Pista forestale loc. Paglie di mare



Int. 4.2.3 Pista forestale loc. Riserva bosco pantano



**PROGRAMMA OPERATIVO ANNUALE (P.O.A.) 2023 – Progetto di Forestazione Pubblica**  
**Progetto Generale**



Latitudine: 40°10'25"N  
Longitudine: 16°42'3"E  
Elevazione: -40.7±18 m  
Precisione: 6.9 m



Latitudine: 40.195499  
Longitudine: 16.70995  
Elevazione: 5.91±7 m  
Precisione: 338.6 m

Int. 4.3.1 Manut. Sentiero vita Riserva bosco pantano

Int.5.1.1 Paglie di mare Decespugliamento



Latitudine: 40.196657  
Longitudine: 16.711198  
Elevazione: -11.33±19 m  
Precisione: 14.5 m



Latitudine: 40.195611  
Longitudine: 16.710062  
Elevazione: -20.02±15 m  
Precisione: 20.6 m

Int.5.2.1 Paglie di mare Spalcatura

Int.5.3.1 Paglie di mare Diradamento



**PROGRAMMA OPERATIVO ANNUALE (P.O.A.) 2023 – Progetto di Forestazione Pubblica**  
**Progetto Generale**



Latitudine: 40,176673  
Longitudine: 16,685056  
Elevazione: 4,58±3 m  
Precisione: 11,0 m

Int.6.1.1 Fiume Sinni Decesp. aste fluviali fluviali

Int.6.1.2 Canale 2/B4 Via Giumenteria Decesp. aste



Latitudine: 40,183234  
Longitudine: 16,688445  
Elevazione: 12,45±6 m  
Precisione: 6,3 m



Latitudine: 40°12'22"N  
Longitudine: 16°43'8"E  
Elevazione: -39,81±15 m  
Precisione: 8,8 m

Int.6.1.3 Canale 6/A2 Via Trieste Decesp.aste fluviali


Int.6.1.4 Canale 5/A4 Via San Giusto Decesp.aste fluviali



**PROGRAMMA OPERATIVO ANNUALE (P.O.A.) 2023 – Progetto di Forestazione Pubblica**  
**Progetto Generale**



Int. 6.1.5 Canale 3 Via Siena P. Decesp. Aste fluviali



Int.6.1.6 Canale 1.7.1 3/B13 Decesp. Aste fluviali



Int.6.1.7 Canale 1.7.1 3/A2 Decesp. Aste fluviali




Int.6.1.8 Canale 10/A1 Decesp. Aste fluviali

PROGRAMMA OPERATIVO ANNUALE (P.O.A.) 2023 – Progetto di Forestazione Pubblica  
Progetto Generale



Int. 6.3.1.1 Strada della Trafana Decesp. scarpate stradali

Int.6.3.2.1 Via Lido Decesp. scarpate stradali




Int.6.3.3.1 Via Mascagni Decesp. scarpate stradali

Int. 6.3.4.1 Via Oberdan Decesp. scarpate stradali

PROGRAMMA OPERATIVO ANNUALE (P.O.A.) 2023 – Progetto di Forestazione Pubblica  
Progetto Generale



Int. 6.3.5.1 Via san Giusto Decesp. scarpate stradali stradali



Int. 6.3.6.1 Via San Gottardo Decesp. scarpate



Int.6.3.7.1 Via Trieste Decesp. scarpate stradali



Int. 6.3.8.1 Via Trento Decesp. scarpate stradali




**PROGRAMMA OPERATIVO ANNUALE (P.O.A.) 2023 – Progetto di Forestazione Pubblica**  
**Progetto Generale**



Int. 6.3.9.1 Via Tagliamento Decesp. scarpate stradali



Int.6.3.10.1 Via Gorizia Decesp. scarpate stradali



Int.6.3.11.1 Via Fiume Decesp. scarpate stradali



Int.6.3.12.1 Via Piave Decesp. scarpate stradali



PROGRAMMA OPERATIVO ANNUALE (P.O.A.) 2023 – Progetto di Forestazione Pubblica  
Progetto Generale




Int.6.3.13.1 Via Montegrappa Decesp. scarpate stradali



Int.6.3.14.1 Via Bellini Decesp scarpate stradali



Int.6.3.15.1 Via Verdi Decesp. scarpate stradali



Int.6.3.16.1 Via Perugia Decesp. scarpate stradali



**PROGRAMMA OPERATIVO ANNUALE (P.O.A.) 2023 – Progetto di Forestazione Pubblica**  
**Progetto Generale**



Latitudine: 40.177849  
Longitudine: 16.620555  
Elevazione: 3.93542 m  
Precisione: 4.1 m  
Tempo: 03-05-2022 09:47  
Nota: Policoro via giumenteria




Latitudine: 40.170797  
Longitudine: 16.665723  
Elevazione: 34.5149 m  
Precisione: 3.5 m  
Tempo: 03-05-2022 09:18  
Nota: Policoro via Foggia

Int.6.3.17.1 Via Giumenteria scarpate stradali  
stradali

Int. 6.3.18.1 Via Foggia Decesp. scarpate



Latitudine: 40.197407  
Longitudine: 16.700002  
Elevazione: 100.93514 m  
Precisione: 3.7 m  
Tempo: 03-05-2022 16:00  
Nota: Galliano via lido



Latitudine: 40.178747  
Longitudine: 16.665777  
Elevazione: 82.75311 m  
Precisione: 6.3 m  
Tempo: 03-05-2022 09:51  
Nota: Galliano via Mascagni

Int.6.3.2.2 Via Lido Pulizia cunette

Int. 6.3.3.2 Via Mascagni Pulizia cunette

PROGRAMMA OPERATIVO ANNUALE (P.O.A.) 2023 – Progetto di Forestazione Pubblica  
Progetto Generale




Int.6.3.4.2 Via Oberdan Pulizia cunette



Int.6.3.5.2 Via San Giusto Pulizia cunette



Int.6.3.6.2 Via San Gottardo Pulizia cunette




Int.6.3.7.2 Via Trieste Pulizia cunette



**PROGRAMMA OPERATIVO ANNUALE (P.O.A.) 2023 – Progetto di Forestazione Pubblica  
Progetto Generale**



Int.6.3.8.2 Via Trento Pulizia cunette



Int.6.3.9.2 Via Tagliamento Pulizia cunette



Int.6.3.10.2 Via Gorizia Pulizia cunette



In. 6.3.11.2 Via Fiume Pulizia cunette



**PROGRAMMA OPERATIVO ANNUALE (P.O.A.) 2023 – Progetto di Forestazione Pubblica**  
**Progetto Generale**



Int.6.3.12.2 Via Piave Pulizia cunette



Int.6.3.13.2 Via Montegrappa Pulizia cunette



Int.6.3.14.2 Via Bellini Pulizia cunette



In. 6.3.15.2 Via Verdi Pulizia cunette



**PROGRAMMA OPERATIVO ANNUALE (P.O.A.) 2023 – Progetto di Forestazione Pubblica  
Progetto Generale**



Int.6.3.16.2 Via Perugia Pulizia cunette



Int.6.3.17.2 Via Giumenteria Pulizia cunette



Int.6.3.18.2 Via Foggia Pulizia cunette

**PROGRAMMA OPERATIVO ANNUALE (P.O.A.) 2023 – Progetto di Forestazione Pubblica  
Progetto Generale**



Int. 6.3.18.1 6.3.18.2 - Foto 1

Foto 2



Int. 6.3.18.1 6.3.18.2 - Foto 3

Foto 4

**PROGRAMMA OPERATIVO ANNUALE (P.O.A.) 2023 – Progetto di Forestazione Pubblica  
Progetto Generale**



Int. 6.3.1.19 6.3.2.19

- Foto 1

Foto 2



Int. 6.3.1.19 6.3.2.19

- Foto 3

Foto 4



**PROGRAMMA OPERATIVO ANNUALE (P.O.A.) 2023 – Progetto di Forestazione Pubblica**  
**Progetto Generale**



Int. 6.3.1.20 6.3.2.20

- Foto1

Foto 2



Int. 6.3.1.20 6.3.2.20

- Foto 3

Foto 4

**PROGRAMMA OPERATIVO ANNUALE (P.O.A.) 2023 – Progetto di Forestazione Pubblica  
Progetto Generale**



Int. 6.3.1.21 6.3.2.21

- Foto1

Foto 2



Int. 6.3.1.21 6.3.2.21

– Foto 3

Foto 4

**PROGRAMMA OPERATIVO ANNUALE (P.O.A.) 2023 – Progetto di Forestazione Pubblica**  
**Progetto Generale**



Int. 6.3.1.22 6.3.2.22

- Foto1

Foto 2



Int. 6.3.1.22 6.3.2.22

- Foto 3

Foto 4

**PROGRAMMA OPERATIVO ANNUALE (P.O.A.) 2023 – Progetto di Forestazione Pubblica  
Progetto Generale**



Int. 6.3.1.23 6.3.2.23

- Foto 1

Foto 2



Int. 6.3.1.23 6.3.2.23

- Foto 3

Foto 4

**PROGRAMMA OPERATIVO ANNUALE (P.O.A.) 2023 – Progetto di Forestazione Pubblica  
Progetto Generale**



Int. 6.3.1.24 6.3.2.24

- Foto 1

Foto 2




Int. 6.3.1.24 6.3.2.24

- Foto 3

Foto 4

**PROGRAMMA OPERATIVO ANNUALE (P.O.A.) 2023 – Progetto di Forestazione Pubblica  
Progetto Generale**



Int. 6.3.1.26. 6.3.2.26

- Foto1

Foto



Int. 6.3.1.26. 6.3.2.26

- Foto 3

Foto 4


**PROGRAMMA OPERATIVO ANNUALE (P.O.A.) 2023 – Progetto di Forestazione Pubblica  
Progetto Generale**



Int. 6.3.1.27 6.3.2.27

- Foto1

Foto



Int. 6.3.1.27 6.3.2.27

– Foto 3




Foto 4