

**PROGRAMMA OPERATIVO ANNUALE (P.O.A.) 2023 – Progetto di Forestazione Pubblica  
Progetto Generale**



Int. 2.1.1 verde urbano/ Periurbano



Foto 1



Int. 2.1.1 Verde urbano/ Periurbano



Foto 2

PROGRAMMA OPERATIVO ANNUALE (P.O.A.) 2023 – Progetto di Forestazione Pubblica  
Progetto Generale



Int. 2.1.1 Verde urbano/ Periurbano

Foto 3



Int. 2.1.1 Verde urbano/ Periurbano

Foto 4



**PROGRAMMA OPERATIVO ANNUALE (P.O.A.) 2023 – Progetto di Forestazione Pubblica  
Progetto Generale**



Int. 1.1.1. Fascia Antincendio- Loc. bosco. Codicino Foto 1

Foto 2




Int. 1.1.2 Fascia antincendio- Loc bosco Codicino Foto 1

Foto 2



**PROGRAMMA OPERATIVO ANNUALE (P.O.A.) 2023 – Progetto di Forestazione Pubblica  
Progetto Generale**



Int. 1.1.3 Fascia antincendio – Loc. Bosco Codicino

Foto 1

Foto 2



Int. 1.1.4 Fascia antincendio- Loc. bosco Codicino Foto 1

Foto 2



**PROGRAMMA OPERATIVO ANNUALE (P.O.A.) 2023 – Progetto di Forestazione Pubblica  
Progetto Generale**



Int. 1.1.5 Fascia antincendio- Loc. Codicino Foto 1

Foto 2



Int. 4.1.1 Strada Forestale -Loc. Selva Vecchia Foto 1

Foto 2



**PROGRAMMA OPERATIVO ANNUALE (P.O.A.) 2023 – Progetto di Forestazione Pubblica  
Progetto Generale**



Int. 4.1.2 Strada forestale- Loc. Selva vecchia Foto 1

Foto 2



Int. 4.2.1 Pista Forestale- Loc. timpa selva N. Foto 1

Foto 2



**PROGRAMMA OPERATIVO ANNUALE (P.O.A.) 2023 – Progetto di Forestazione Pubblica**  
**Progetto Generale**



Int. 4.2.2 Pista Forestale – Timpa Selva N. Foto 1

Foto 2



Int. 4.2.3 Pista forestale- Timpa Selva N. Foto 1

Foto 2



**PROGRAMMA OPERATIVO ANNUALE (P.O.A.) 2023 – Progetto di Forestazione Pubblica  
Progetto Generale**



Int. 4.2.4 Pista Forestale- loc. Monticello Foto 1

Foto 2




Int. 4.2.5 Pista Forestale- Loc. Selva Vecchia Foto 1

Foto 2



**PROGRAMMA OPERATIVO ANNUALE (P.O.A.) 2023 – Progetto di Forestazione Pubblica**  
**Progetto Generale**



Int. 6.3.1.1 Strada Fontana Vecchia e nuova Foto 1 Foto 2



Int. 6.3.1.2 Strada Fontana vecchia e nuova Foto 1 Foto 2



PROGRAMMA OPERATIVO ANNUALE (P.O.A.) 2023 – Progetto di Forestazione Pubblica  
Progetto Generale



Int. 6.3.2.1 Strada S. Brancato

Foto 1

Foto 2



Int. 6.3.2.2 Strada S. Brancato

Foto 1

Foto 2



**PROGRAMMA OPERATIVO ANNUALE (P.O.A.) 2023 – Progetto di Forestazione Pubblica  
Progetto Generale**



Int. 6.3.3.1 Strada Selva Nova

Foto 1

Foto 2



Int. 6.3.3.2 Strada Selva Nova

Foto 1

Foto 2



**PROGRAMMA OPERATIVO ANNUALE (P.O.A.) 2023 – Progetto di Forestazione Pubblica  
Progetto Generale**



Int. 6.3.4.1 Strada Grotte

Foto 1

Foto 2



Int. 6.3.4.2 Strada Grotte

Foto 1

Foto 2



**PROGRAMMA OPERATIVO ANNUALE (P.O.A.) 2023 – Progetto di Forestazione Pubblica  
Progetto Generale**



Int. 6.3.5.1 Strada Grotte 2

Foto 1

Foto 2



Int. 6.3.5.2 Strada Grotte 2

Foto 1

Foto 2



**PROGRAMMA OPERATIVO ANNUALE (P.O.A.) 2023 – Progetto di Forestazione Pubblica**  
**Progetto Generale**



Int. 6.3.6.1 Strada valle Cassana

Foto 1

Foto 2



Int. 6.3.6.2 Strada Valle Cassana

Foto 1

Foto 2




**PROGRAMMA OPERATIVO ANNUALE (P.O.A.) 2023 – Progetto di Forestazione Pubblica  
Progetto Generale**



Int. 6.3.7.1 Strada Sodano- Valsinni Foto 1

Foto 2



Int. 6.3.7.2 Strada Sodano - Valsinni Foto 1

Foto 2



**PROGRAMMA OPERATIVO ANNUALE (P.O.A.) 2023 – Progetto di Forestazione Pubblica  
Progetto Generale**



Int. 6.3.8.1 Strada Sodano

Foto 1

Foto 2



Int. 6.3.8.2 Strada Sodano

Foto 1

Foto 2



**PROGRAMMA OPERATIVO ANNUALE (P.O.A.) 2023 – Progetto di Forestazione Pubblica  
Progetto Generale**



Latitude: 40.10753  
Longitude: 16.387315  
Elevation: 344.74m  
Accuracy: 2.0m  
Time: 09-05-2023 13:49  
Note: Int.6.3.9.1-6.3.9.2 Strada Sarmentana S. Giorgio L.



Latitude: 40.10753  
Longitude: 16.387315  
Elevation: 344.74m  
Accuracy: 2.0m  
Time: 09-05-2023 13:50  
Note: Int.6.3.9.1-6.3.9.2 Strada Sarmentana S. Giorgio L.

Int. 6.3.9.1 Strada Sarmentana S. Giorgio L.

Foto 1

Foto 2



Latitude: 40.10753  
Longitude: 16.387315  
Elevation: 346.44m  
Accuracy: 2.1m  
Time: 09-05-2023 13:50  
Note: Int.6.3.9.1-6.3.9.2 Strada Sarmentana S. Giorgio L.



Latitude: 40.10753  
Longitude: 16.387315  
Elevation: 348.94m  
Accuracy: 2.1m  
Time: 09-05-2023 13:50  
Note: Int.6.3.9.1-6.3.9.2 Strada Sarmentana S. Giorgio L.

Int. 6.3.9.2 Strada Sarmentana S. Giorgio L.

Foto 1

Foto 2



**PROGRAMMA OPERATIVO ANNUALE (P.O.A.) 2023 – Progetto di Forestazione Pubblica  
Progetto Generale**



Int. 6.3.10.1 Strada ex S.S. 104 per Valsinni Foto 1

Foto 2



Int. 6.3.10.2 Strada ex S.S. 104 per Valsinni

Foto 1

Foto 2



**PROGRAMMA OPERATIVO ANNUALE (P.O.A.) 2023 – Progetto di Forestazione Pubblica  
Progetto Generale**



Latitude: 40.098336  
Longitude: 16.399099  
Elevation: 274.6m  
Accuracy: 3.5m  
Time: 05-05-2023 12:38  
Note: int. 6.3.1.1.2 strada Valle Sodano  
San Giorgio Lucano



Latitude: 40.098302  
Longitude: 16.399174  
Elevation: 271.34m  
Accuracy: 2.0m  
Time: 05-05-2023 12:40  
Note: int. 6.3.1.1.2 strada Valle Sodano  
San Giorgio Lucano


Int. 6.3.11.1 Strada Valle Sodano

Foto 1

Foto 2



Latitude: 40.098336  
Longitude: 16.399099  
Elevation: 274.6m  
Accuracy: 3.5m  
Time: 05-05-2023 12:38  
Note: int. 6.3.1.1.2 strada Valle Sodano  
San Giorgio Lucano



Latitude: 40.098296  
Longitude: 16.399154  
Elevation: 272.34m  
Accuracy: 2.0m  
Time: 05-05-2023 12:39  
Note: int. 6.3.1.1.2 strada Valle Sodano  
San Giorgio Lucano

Int. 6.3.11.2 Strada Valle sodano

Foto 1

Foto 2



**PROGRAMMA OPERATIVO ANNUALE (P.O.A.) 2023 – Progetto di Forestazione Pubblica  
Progetto Generale**



Int. 6.3.12.1 Strada Valle Sodano 2

Foto 1

Foto 2



Int. 6.3.12.2 Strada valle Sodano 2

Foto 1

Foto 2



**PROGRAMMA OPERATIVO ANNUALE (P.O.A.) 2023 – Progetto di Forestazione Pubblica  
Progetto Generale**



Int. 6.3.13.1 Strada S. Brancato 2

Foto 1

Foto 2



Int. 6.3.13.2 Strada S. Brancato 2

Foto 1

Foto 2



**PROGRAMMA OPERATIVO ANNUALE (P.O.A.) 2023 – Progetto di Forestazione Pubblica  
Progetto Generale**



Int. 6.3.14.1 Strada Grotte zona Timpa

Foto 1

Foto 2



Int. 6.3.14.2 Strada Grotte zona timpa

Foto 1

Foto 2



**PROGRAMMA OPERATIVO ANNUALE (P.O.A.) 2023 – Progetto di Forestazione Pubblica**  
**Progetto Generale**



Int. 6.3.15.1 S.C. Scridera Loc. Crocicella

Foto 1

Foto 2



Int. 6.3.15.2 S.C. Scridera Loc. Crocicella

Foto 1

Foto 2



**PROGRAMMA OPERATIVO ANNUALE (P.O.A.) 2023 – Progetto di Forestazione Pubblica  
Progetto Generale**



Int. 6.1.1 Fosso Loc. Pantano

Foto 1

Foto 2



Int. 6.1.2 Fosso Loc. Scorrano

Foto 1

Foto 2



PROGRAMMA OPERATIVO ANNUALE (P.O.A.) 2023 – Progetto di Forestazione Pubblica  
Progetto Generale



Int. 6.1.3 Fosso Loc. Scorrano 2

Foto 1

Foto 2



Int. 6.1.4 Fosso Ferraturo

Foto 1

Foto 2



**PROGRAMMA OPERATIVO ANNUALE (P.O.A.) 2023 – Progetto di Forestazione Pubblica  
Progetto Generale**



Int. 6.1.5 canalette fossi di guardia loc. Fines

Foto 1

Foto 2



Int. 6.1.6 canalette fossi di guardia loc. S. Brancato

Foto 1

Foto 2



PROGRAMMA OPERATIVO ANNUALE (P.O.A.) 2023 – Progetto di Forestazione Pubblica  
Progetto Generale



Int. 6.1.7 canalette fossi di guardia loc. Mass. agresta

Foto 1

Foto 2



Int. 6.1.8 canalette fossi di guardia loc. Mass. De Luca

Foto 1

Foto 2



**PROGRAMMA OPERATIVO ANNUALE (P.O.A.) 2023 – Progetto di Forestazione Pubblica  
Progetto Generale**



Int. 5.1.1 decespugl. Loc. Selva Nova

Foto 1

Foto 2



Int. 5.1.3 Decespugl. Loc. Selva Nova

Foto 1

Foto 2



**PROGRAMMA OPERATIVO ANNUALE (P.O.A.) 2023 – Progetto di Forestazione Pubblica  
Progetto Generale**



Int. 2.2.1 Realizz. Staccionata – via Selva

Foto 1

Foto 2



Int. 2.2.2 Realizz. Staccionata - via D' Acquisto

Foto 1

Foto 2



**PROGRAMMA OPERATIVO ANNUALE (P.O.A.) 2023 – Progetto di Forestazione Pubblica  
Progetto Generale**



Int. 2.2.3 Realizz. Staccionata - via D' Acquisto Foto 1

Foto 2



Int. 2.2.4 Realizz. Staccionata villetta via Liguria

Foto 1

Foto 2



**PROGRAMMA OPERATIVO ANNUALE (P.O.A.) 2023 – Progetto di Forestazione Pubblica  
Progetto Generale**



Int. 2.3.1 Realizz. Staccionata loc. madonna del Pantano

Foto 1

Foto 2



Int. 2.3.2 Realizz. Staccionata loc. madonna del Pantano

Foto 1

Foto 2



**PROGRAMMA OPERATIVO ANNUALE (P.O.A.) 2023 – Progetto di Forestazione Pubblica  
Progetto Generale**



**PROGRAMMA OPERATIVO ANNUALE (P.O.A.) 2023 – Progetto di Forestazione Pubblica  
Progetto Generale**



**PROGRAMMA OPERATIVO ANNUALE (P.O.A.) 2023 – Progetto di Forestazione Pubblica  
Progetto Generale**

**PROGRAMMA OPERATIVO ANNUALE (P.O.A.) 2023 – Progetto di Forestazione Pubblica  
Progetto Generale**



**PROGRAMMA OPERATIVO ANNUALE (P.O.A.) 2023 – Progetto di Forestazione Pubblica  
Progetto Generale**

**PROGRAMMA OPERATIVO ANNUALE (P.O.A.) 2023 – Progetto di Forestazione Pubblica  
Progetto Generale**



**PROGRAMMA OPERATIVO ANNUALE (P.O.A.) 2023 – Progetto di Forestazione Pubblica  
Progetto Generale**