

PROGRAMMA OPERATIVO ANNUALE (P.O.A.) 2023 – Progetto di Forestazione Pubblica
Progetto Generale



Int. 2.1.1 verde urbano/ Periurbano

Foto 1



Foto 2



Int. 2.1.1 Verde urbano/ Periurbano

Foto 3



Foto 4

**PROGRAMMA OPERATIVO ANNUALE (P.O.A.) 2023 – Progetto di Forestazione Pubblica
Progetto Generale**



Int. 2.1.1 Verde urbano/ Periurbano

Foto 5

Foto 6



Int. 2.1.1 Verde urbano/ Periurbano

Foto 7

Foto 8

**PROGRAMMA OPERATIVO ANNUALE (P.O.A.) 2023 – Progetto di Forestazione Pubblica
Progetto Generale**



Int. 1.1.1. Fascia Antincendio- Loc. Pescogrosso Foto 1

Foto 2



Int. 1.1.2 Fascia antincendio- Loc . Pescogrosso Foto 1

Foto 2

PROGRAMMA OPERATIVO ANNUALE (P.O.A.) 2023 – Progetto di Forestazione Pubblica
Progetto Generale



Latitude: 40.237403
Longitude: 16.456533
Elevation: 289.42m
Accuracy: 3.9m
Time: 17-05-2023 12:04
Note: in: 1.1.3 Fascia Forestale Loc. Pescogrosso Turzi



Latitude: 40.237523
Longitude: 16.456663
Elevation: 284.62m
Accuracy: 3.6m
Time: 17-05-2023 12:05
Note: in: 1.1.3 Fascia Forestale Loc. Pescogrosso Turzi

Int. 1.1.3 Fascia antincendio – Loc. Pescogrosso Foto 1

Foto 2



Latitude: 40.244473
Longitude: 16.458433
Elevation: 229.14m
Accuracy: 2.5m
Time: 17-05-2023 10:03
Note: in: 1.1.4 Fascia antincendio Anglona Turzi



Latitude: 40.2441
Longitude: 16.458812
Elevation: 226.94m
Accuracy: 2.1m
Time: 17-05-2023 10:06
Note: in: 1.1.4 Fascia antincendio Anglona Turzi

Int. 1.1.4 Fascia antincendio- Loc. Anglona Foto 1

Foto 2

PROGRAMMA OPERATIVO ANNUALE (P.O.A.) 2023 – Progetto di Forestazione Pubblica
Progetto Generale



Int. 1.2.1- 1.2.2- 1.2.3 -1.2.4 Decesp. Mez. meccanico Foto 1

Foto 2



Int. 1.2.1- 1.2.2- 1.2.3 -1.2.4 Decesp. Mez. meccanico

Foto 1

Foto 2

PROGRAMMA OPERATIVO ANNUALE (P.O.A.) 2023 – Progetto di Forestazione Pubblica
Progetto Generale



Int. 1.2.1- 1.2.2- 1.2.3 -1.2.4 Decesp. Mez. meccanico

Foto 1

Foto 2



Int. 1.2.1- 1.2.2- 1.2.3 -1.2.4 Decesp. Mez. meccanico

Foto 1

Foto 2

**PROGRAMMA OPERATIVO ANNUALE (P.O.A.) 2023 – Progetto di Forestazione Pubblica
Progetto Generale**



Int. 4.2.1 Pista Forestale loc. Pescogrosso Foto 1

Foto 2



Int. 4.2.2 Pista forestale- loc. Pescogrosso Foto 1

Foto 2

**PROGRAMMA OPERATIVO ANNUALE (P.O.A.) 2023 – Progetto di Forestazione Pubblica
Progetto Generale**



Int. 4.3.1 sentiero loc. Fontanelle

Foto 1

Foto 2



Int. 4.3.2 sentiero S. Rocco da centro abitato

Foto 1

Foto 2

PROGRAMMA OPERATIVO ANNUALE (P.O.A.) 2023 – Progetto di Forestazione Pubblica
Progetto Generale



Latitude: 40.246432
Longitude: 16.539005
Elevation: 205.12m
Accuracy: 1.5m
Time: 17-05-2023 10:37
Note: Int. 4.3.3 sentiero Anagnone



Latitude: 40.24643
Longitude: 16.53904
Elevation: 195.72m
Accuracy: 1.5m
Time: 17-05-2023 10:40
Note: Int. 4.3.3 Croce di Anglona

Int. 4.3.3 sentiero alla Croce di Anglona

Foto 1

Foto 2



Latitude: 40.243389
Longitude: 16.461498
Elevation: 196.11m
Accuracy: 2.3m
Time: 17-05-2023 11:04
Note: Int. 4.3.4 sentiero S. Rocco



Latitude: 40.243389
Longitude: 16.461573
Elevation: 195.51m
Accuracy: 2.3m
Time: 17-05-2023 11:05
Note: Int. 4.3.4 sentiero S. Rocco

Int. 4.3.4 sentiero strada S. Rocco

Foto 1

Foto 2

**PROGRAMMA OPERATIVO ANNUALE (P.O.A.) 2023 – Progetto di Forestazione Pubblica
Progetto Generale**



Int .4.3.5 sentiero S. Francesco

Foto 1

Foto 2



Int. 4.3.6.1 sentiero Pescogrosso i Mulini

Foto 1

Foto 2

PROGRAMMA OPERATIVO ANNUALE (P.O.A.) 2023 – Progetto di Forestazione Pubblica
Progetto Generale



Int. 4.3.7 sentiero Anglona

Foto 1

Foto 2



Int. 4.3.8 sentiero Diga di Gannano Mira Mobile

Foto 1

Foto 2

**PROGRAMMA OPERATIVO ANNUALE (P.O.A.) 2023 – Progetto di Forestazione Pubblica
Progetto Generale**



Int. 6.1.1 Torrente Pescogrosso centro abitato Foto 1

Foto 2



Int. 6.1.2 Torrente Pescogrosso parte terminale

Foto 1

Foto 2



PROGRAMMA OPERATIVO ANNUALE (P.O.A.) 2023 – Progetto di Forestazione Pubblica
Progetto Generale



Int. 6.1.3 Affluente Pescogrosso

Foto 1

Foto 2



Int. 6.1.4 Fosso Venasciolo

Foto 1

Foto 2

PROGRAMMA OPERATIVO ANNUALE (P.O.A.) 2023 – Progetto di Forestazione Pubblica
Progetto Generale



Latitude: 40.217143
Longitude: 16.401923
Elevation: 89.67m
Accuracy: 7.5m
Time: 22-05-2023 10:49
Note: in Fosso Tursi



Latitude: 40.217188
Longitude: 16.401945
Elevation: 95.47m
Accuracy: 4.6m
Time: 22-05-2023 10:48
Note: in Fosso Tursi

Int. 6.1.4.2 Affluente fosso Venasciolo

Foto 1

Foto 2



Latitude: 40.229597
Longitude: 16.523544
Elevation: 49.38m
Accuracy: 1.6m
Time: 22-05-2023 10:21
Note: in Fosso Tursi



Latitude: 40.229400
Longitude: 16.523595
Elevation: 72.59m
Accuracy: 1.7m
Time: 22-05-2023 10:21
Note: in Fosso Tursi

Int.6.1.5 fosso loc. La CANALA

Foto 1

Foto 2

PROGRAMMA OPERATIVO ANNUALE (P.O.A.) 2023 – Progetto di Forestazione Pubblica
Progetto Generale



Int. 6.1.6 Fosso Acquar Grande

Foto 1

Foto 2



Int. 6.1.7 Fosso Cantarato

Foto 1

Foto 2

PROGRAMMA OPERATIVO ANNUALE (P.O.A.) 2023 – Progetto di Forestazione Pubblica
Progetto Generale



Int. 6.1.8 Fosso Cantarato 2

Foto 1

Foto 2



Int. 6.1.9 Diga di Gannano canale di sponda Foto 1

Foto 2

PROGRAMMA OPERATIVO ANNUALE (P.O.A.) 2023 – Progetto di Forestazione Pubblica
Progetto Generale



Int. 6.1.10 fosso loc. Caparico di sotto Foto 1

Foto 2



Int. 6.1.11 Fosso cattedrale

Foto 1

Foto 2

**PROGRAMMA OPERATIVO ANNUALE (P.O.A.) 2023 – Progetto di Forestazione Pubblica
Progetto Generale**



Int. 6.3.1.2 Canale 3A17

Foto 1

Foto 2



Int. 6.3.1.1 strada troilo marone-monte

Foto 1

Foto 2

**PROGRAMMA OPERATIVO ANNUALE (P.O.A.) 2023 – Progetto di Forestazione Pubblica
Progetto Generale**



Int. 6.3.1.2 Strada Troilo marone- monte

Foto 1

Foto 2



Int. 6.3.2.1 S.P. S. Rocco

Foto 1

Foto 2

PROGRAMMA OPERATIVO ANNUALE (P.O.A.) 2023 – Progetto di Forestazione Pubblica
Progetto Generale



Int. 6.3.2.2 S.P. S. Rocco

Foto 1

Foto 2



Int.6.3.3.1 Strada comunale Serre

Foto 1

Foto 2

**PROGRAMMA OPERATIVO ANNUALE (P.O.A.) 2023 – Progetto di Forestazione Pubblica
Progetto Generale**



Latitude: 40.24361
Longitude: 16.48987
Elevation: 218.18m
Accuracy: 1.8m
Time: 14-05-2023 12:53
Note: Int. 6.3.3.1-6.3.3.2 Strada comunale Serre-Tarsi



Latitude: 40.24393
Longitude: 16.48957
Elevation: 216.08m
Accuracy: 1.9m
Time: 14-05-2023 12:54
Note: Int. 6.3.3.1-6.3.3.2 Strada comunale Serre-Tarsi

Int. 6.3.3.2 Strada comunale Serre

Foto 1

Foto 2



Latitude: 40.239495
Longitude: 16.461957
Elevation: 254.13m
Accuracy: 1.9m
Time: 17-05-2023 12:10
Note: Int. 6.3.4.1-6.3.4.2 Strada S. Maria delle Vigne Loc. Pescogrosso-Tarsi



Latitude: 40.239418
Longitude: 16.46132
Elevation: 251.43m
Accuracy: 1.9m
Time: 17-05-2023 12:10
Note: Int. 6.3.4.1-6.3.4.2 Strada S. Maria delle Vigne Loc. Pescogrosso-Tarsi

Int. 6.3.4.1 Strada comunale S. maria delle Vigne Foto 1

Foto 2

PROGRAMMA OPERATIVO ANNUALE (P.O.A.) 2023 – Progetto di Forestazione Pubblica
Progetto Generale



Int. 6.3.4.2 Strada comunale S. Maria delle Vigne Foto 1

Foto 2




Int. 6.3.5.1 Strada ponte masone- Caprarico

Foto 1

Foto 2

PROGRAMMA OPERATIVO ANNUALE (P.O.A.) 2023 – Progetto di Forestazione Pubblica
Progetto Generale



Int. 6.3.5.2 Strada ponte masone- Caprarico Foto 1

Foto 2



Int. 6.3.6.1 S.P. Rabatana

Foto 1

Foto 2

PROGRAMMA OPERATIVO ANNUALE (P.O.A.) 2023 – Progetto di Forestazione Pubblica
Progetto Generale



Int. 6.3.6.2 S.P. Rabatana

Foto 1

Foto 2



Int. 6.3.7.1 Strada Pantoni

Foto 1

Foto 2

PROGRAMMA OPERATIVO ANNUALE (P.O.A.) 2023 – Progetto di Forestazione Pubblica
Progetto Generale



Int. 6.3.7.2 Strada Pantoni

Foto 1

Foto 2



Int. 6.3.8.1 S.P. Tursi- ponte masone

Foto 1

Foto 2

PROGRAMMA OPERATIVO ANNUALE (P.O.A.) 2023 – Progetto di Forestazione Pubblica
Progetto Generale



Int. 6.3.8.2 S.P. Tursi-Ponte masone

Foto 1

Foto 2



Int. 6.3.9.1 S.P. Tursi ponte masone nuovo tronco

Foto 1

Foto 2

PROGRAMMA OPERATIVO ANNUALE (P.O.A.) 2023 – Progetto di Forestazione Pubblica
Progetto Generale



Int. 6.3.9.2 S.P. Tursi ponte masone nuovo tronco Foto 1

Foto 2



Int. 6.3.10.1 Strada S.S. Quaranta - Rabatana Foto 1

Foto 2

PROGRAMMA OPERATIVO ANNUALE (P.O.A.) 2023 – Progetto di Forestazione Pubblica
Progetto Generale



Int. 6.3.10.2 Strada S.S. Quaranta - Rabatana Foto 1

Foto 2



Int. 6.3.11.1 Strada Anglona

Foto 1

Foto 2

PROGRAMMA OPERATIVO ANNUALE (P.O.A.) 2023 – Progetto di Forestazione Pubblica
Progetto Generale



Int. 6.3.11.2 Strada Anglona tronco 1

Foto 1

Foto 2



Int. 6.3.13.1 Strada cimitero- Venasciolo

Foto 1

Foto 2

PROGRAMMA OPERATIVO ANNUALE (P.O.A.) 2023 – Progetto di Forestazione Pubblica
Progetto Generale



Latitude: 40.546122
Longitude: 16.494183
Elevation: 152.9m
Accuracy: 2.1m
Time: 22-05-2023 11:02
Photo in: Strada Acqua Salsa 1



Latitude: 40.546100
Longitude: 16.494624
Elevation: 152.6m
Accuracy: 1.5m
Time: 22-05-2023 11:02
Photo in: Strada Acqua Salsa 1

Int. 6.3.14.1 Strada Acqua salsa 1

Foto 1

Foto 2



Latitude: 40.546334
Longitude: 16.493472
Elevation: 154.3m
Accuracy: 2.1m
Time: 22-05-2023 11:04
Photo in: Strada Acqua Salsa Tursi



Latitude: 40.546278
Longitude: 16.493995
Elevation: 150.2m
Accuracy: 2.1m
Time: 22-05-2023 11:04
Photo in: Strada Acqua Salsa Tursi

Int. 6.3.15.1 Strada Acqua Salsa 2

Foto 1

Foto 2

PROGRAMMA OPERATIVO ANNUALE (P.O.A.) 2023 – Progetto di Forestazione Pubblica
Progetto Generale



Int. 5.1.1 Decespugliamento loc. Pescogrosso Foto 1

Foto 2



Int. 5.1.1 Decespugliamento loc. Pescogrosso Foto 3

Foto 4

**PROGRAMMA OPERATIVO ANNUALE (P.O.A.) 2023 – Progetto di Forestazione Pubblica
Progetto Generale**



Latitude: 40.251554
Longitude: 16.469597
Elevation: 334.19m
Accuracy: 1.6m
Time: 08-05-2023 10:03
Note: in 6.4.1.1. Nella tabella



Latitude: 40.251703
Longitude: 16.469163
Elevation: 328.64m
Accuracy: 1.5m
Time: 08-05-2023 10:03
Note: in 6.4.1.1. Nella tabella

Int. 6.4.1 Realizz. staccionata - Belvedere

Foto 1

Foto 2



Latitude: 40.244698
Longitude: 16.596389
Elevation: 263.34m
Accuracy: 1.9m
Time: 17-05-2023 09:25
Note: in 6.4.2. Presenza progetto Forestazione Pubblica Turis



Latitude: 40.244708
Longitude: 16.596388
Elevation: 263.44m
Accuracy: 1.7m
Time: 17-05-2023 09:25
Note: in 6.4.2. Presenza progetto Forestazione Pubblica Turis

Int. 6.4.2 realizz. Staccionata - Anglona

Foto 1

Foto 2