


PROGRAMMA OPERATIVO ANNUALE (P.O.A.) 2023 – Progetto di Forestazione Pubblica  
Progetto Generale



Int. 2.1.1 verde urbano/ Periurbano

Foto 1



Int. 2.1.1 Verde urbano/ Periurbano

Foto 2

PROGRAMMA OPERATIVO ANNUALE (P.O.A.) 2023 – Progetto di Forestazione Pubblica  
Progetto Generale



Int. 2.1.1 Verde urbano/ Periurbano

Foto 3



Int. 2.1.1 Verde urbano/ Periurbano

Foto 4



**PROGRAMMA OPERATIVO ANNUALE (P.O.A.) 2023 – Progetto di Forestazione Pubblica  
Progetto Generale**



Int. 1.1.1. Fascia Antincendio- Foto 1

Foto 2



Int. 1.1.2 Fascia antincendio- Foto 1

Foto 2

**PROGRAMMA OPERATIVO ANNUALE (P.O.A.) 2023 – Progetto di Forestazione Pubblica  
Progetto Generale**



Int. 1.1.3 Fascia antincendio Foto 1

Foto 2



Int. 1.1.4 Fascia antincendio- Foto 1

Foto 2



**PROGRAMMA OPERATIVO ANNUALE (P.O.A.) 2023 – Progetto di Forestazione Pubblica  
Progetto Generale**



Int. 4.2.1 Pista forestale Foto 1

Foto 2



Int. 4.2.2 Pista Forestale

Foto 1

Foto 2

**PROGRAMMA OPERATIVO ANNUALE (P.O.A.) 2023 – Progetto di Forestazione Pubblica  
Progetto Generale**



Int. 4.2.3 Pista Forestale – Monte coppola N. Foto 1

Foto 2




Int. 4.2.4 Pista forestale loc. S. Michele N. Foto 1

Foto 2



**PROGRAMMA OPERATIVO ANNUALE (P.O.A.) 2023 – Progetto di Forestazione Pubblica  
Progetto Generale**



Latitudine: 43.517211  
Longitudine: 16.486375  
Elevazione: 612m  
Firma: 05-05-2023 11:32  
Foto: 4.1.1 Strada Forestale



Latitudine: 43.517211  
Longitudine: 16.486375  
Elevazione: 612m  
Firma: 05-05-2023 11:32  
Foto: 4.1.1 Strada Forestale

Int. 4.1.1 Strada Forestale- loc. Gallinico Foto 1

Foto 2



Latitudine: 43.51716  
Longitudine: 16.486375  
Elevazione: 725.70m  
Firma: 05-05-2023 11:32  
Foto: 4.1.2 Strada Forestale



Latitudine: 43.51716  
Longitudine: 16.486375  
Elevazione: 716.89m  
Firma: 05-05-2023 11:32  
Foto: 4.1.2 Strada Forestale

Int. 4.1.2 Strada Forestale- Masseria Carbone Foto 1

Foto 2

PROGRAMMA OPERATIVO ANNUALE (P.O.A.) 2023 – Progetto di Forestazione Pubblica  
Progetto Generale



Latitude: 41.117002  
Longitude: 16.417002  
Elevation: 500.00m  
Accuracy: 5.0m  
Time: 09/05/2023 09:19  
Note: Int. 6.3.1.1 Strada Scassafresca



Latitude: 41.120062  
Longitude: 16.400002  
Elevation: 500.00m  
Accuracy: 5.0m  
Time: 09/05/2023 09:18  
Note: Int. 6.3.1.1 Strada Scassafresca

Int. 6.3.1.1 Strada Scassafresca Foto 1

Foto 2



Latitude: 41.140004  
Longitude: 16.404977  
Elevation: 481.70m  
Accuracy: 5.0m  
Time: 09/05/2023 09:25  
Note: Int. 6.3.1.2 Strada Scassafresca



Latitude: 41.147061  
Longitude: 16.443068  
Elevation: 443.42m  
Accuracy: 5.0m  
Time: 09/05/2023 09:28  
Note: Int. 6.3.1.2 Strada Scassafresca

Int. 6.3.1.2 Strada Scassafresca Foto 1

Foto 2




**PROGRAMMA OPERATIVO ANNUALE (P.O.A.) 2023 – Progetto di Forestazione Pubblica  
Progetto Generale**



Int. 6.3.2.1 Strada canile Foto 1

Foto 2



Int. 6.3.2.2 Strada Canile Foto 1

Foto 2

PROGRAMMA OPERATIVO ANNUALE (P.O.A.) 2023 – Progetto di Forestazione Pubblica  
Progetto Generale



Int. 6.3.3.1 Strada Castagna

Foto 1

Foto 2



Int. 6.3.3.2 Strada Castagna

Foto 1

Foto 2



**PROGRAMMA OPERATIVO ANNUALE (P.O.A.) 2023 – Progetto di Forestazione Pubblica  
Progetto Generale**



Latitude: 41.18043  
Longitude: 16.431765  
Elevation: 734.8m  
Accuracy: 5.5m  
Time: 09/09/2023 12:00  
Note: int. 6.3.4.1 Locazione Strada L. Consorzio Bonifica Gallinico



Latitude: 41.166123  
Longitude: 16.400212  
Elevation: 675.90m  
Accuracy: 4.0m  
Time: 09/09/2023 12:53  
Note: int. 6.3.4.1 Locazione Strada L. Consorzio Bonifica Gallinico

Int. 6.3.4.1 Strada Bosco Gallinico

Foto 1

Foto 2



Latitude: 41.149277  
Longitude: 16.418884  
Elevation: 604.66m  
Accuracy: 5.5m  
Time: 09/09/2023 07:37  
Note: int. 6.3.4.1 Locazione Strada L. Consorzio Bonifica Gallinico



Latitude: 41.048888  
Longitude: 16.448999  
Elevation: 676.88m  
Accuracy: 1.3m  
Time: 09/09/2023 12:06  
Note: int. 6.3.4.1 Locazione Strada L. Consorzio Bonifica Gallinico

Int. 6.3.4.2 strada Bosco Gallinico

Foto 1

int. 6.3.8.1 strada sodano

Foto 1

**PROGRAMMA OPERATIVO ANNUALE (P.O.A.) 2023 – Progetto di Forestazione Pubblica  
Progetto Generale**



Int. 6.3.5.1 strada rifugio vasca AQL Foto 1

Foto 2



Int. 6.3.5.2 strada rifugio vasca AQL - Foto 1

Foto 2



**PROGRAMMA OPERATIVO ANNUALE (P.O.A.) 2023 – Progetto di Forestazione Pubblica  
Progetto Generale**



Int. 6.3.6.1 Strada Sorbaro- Zolinarea

Foto 1

Foto 2



Int.6.3.6.2 Strada Sorbaro- Zolinarea

Foto 1

Foto 2

**PROGRAMMA OPERATIVO ANNUALE (P.O.A.) 2023 – Progetto di Forestazione Pubblica  
Progetto Generale**



Lat: 40° 51' 10.00" N  
Long: 16° 44' 53" E  
Elevation: 249.48m  
Accuracy: 1.0m  
Time: 05-05-2023 09:38  
User: 64.5.1.1 AMT



Lat: 40° 51' 22.23" N  
Long: 16° 44' 55.99" E  
Elevation: 252.54m  
Accuracy: 3.6m  
Time: 05-05-2023 09:38  
User: 64.5.1.1 AMT

Int. 6.3.7.1 strada valle delle donne

Foto 1

Foto 2



Lat: 40° 51' 10.00" N  
Long: 16° 44' 53" E  
Elevation: 249.48m  
Accuracy: 1.0m  
Time: 05-05-2023 09:38  
User: 64.5.1.1 AMT



Lat: 40° 51' 22.23" N  
Long: 16° 44' 55.99" E  
Elevation: 252.54m  
Accuracy: 3.6m  
Time: 05-05-2023 09:38  
User: 64.5.1.1 AMT

Int. 6.3.7.2 strada valle delle donne

Foto 1

Foto 2



PROGRAMMA OPERATIVO ANNUALE (P.O.A.) 2023 – Progetto di Forestazione Pubblica  
Progetto Generale



Int. 6.3.8.1 Strada castagna Rifugio Monte coppola Foto 1

Foto 2



Int. 6.3.8.2 Strada Castagna rifugio monte coppola Foto 1

Foto 2

**PROGRAMMA OPERATIVO ANNUALE (P.O.A.) 2023 – Progetto di Forestazione Pubblica  
Progetto Generale**



PROGRAMMA OPERATIVO ANNUALE (P.O.A.) 2023 – Progetto di Forestazione Pubblica  
Progetto Generale



Int. 6..1.1 fosso valle delle donne

Foto 1

Foto 2



Int. 6.1.2 torrente salomone

Foto 1

Foto 2

**PROGRAMMA OPERATIVO ANNUALE (P.O.A.) 2023 – Progetto di Forestazione Pubblica  
Progetto Generale**



Int. 6.1.3 Canale sottostante via sicilia

Foto 1

Foto 2



Int. 6.1.4 pulizia vasche - loc. baraccone

Foto 1

Foto 2



PROGRAMMA OPERATIVO ANNUALE (P.O.A.) 2023 – Progetto di Forestazione Pubblica  
Progetto Generale



Int. 6.1.5 vasche canal. Tombato- zona orga

Foto 1

Foto 2



Int. 5.1.1 Decespugl. Loc. bosco valle delle donne

**PROGRAMMA OPERATIVO ANNUALE (P.O.A.) 2023 – Progetto di Forestazione Pubblica  
Progetto Generale**



**PROGRAMMA OPERATIVO ANNUALE (P.O.A.) 2023 – Progetto di Forestazione Pubblica  
Progetto Generale**