

PROGRAMMA OPERATIVO ANNUALE (P.O.A.) 2023 – Progetto di Forestazione Pubblica
Progetto Generale



Int. 1.1.1 La Dispensa

Foto1



Int. 1.1.2 Madonna degli Ulivi 1

Foto 2



Int. 1.1.3 Madonna degli Ulivi 2

Foto 3



Int. 1.1.4 Cappuccini – campo sportivo

Foto 4

**PROGRAMMA OPERATIVO ANNUALE (P.O.A.) 2023 – Progetto di Forestazione Pubblica
Progetto Generale**



Int. 1.1.5 Santa Lucia

Foto 5



Int. 1.2.1 Fonnoni

Foto 6



Int.2.1 Verde Urbano Ferrandina

Foto 7



Int.3.2.1 e int.6.4.2 San Damiano–Antico Lavatoio Foto 8


**PROGRAMMA OPERATIVO ANNUALE (P.O.A.) 2023 – Progetto di Forestazione Pubblica
Progetto Generale**




Int. 4.2.1 La Dispensa-Fonnoni-San Nicola Foto9



Int. 4.1.1 Fonnoni Foto 10




Int. 6.1.1 Varisana KM 72,630 Foto 11



Int. 6.1.2 Varisana KM 72,700 Foto 12

**PROGRAMMA OPERATIVO ANNUALE (P.O.A.) 2023 – Progetto di Forestazione Pubblica
Progetto Generale**




Int. 6.1.3 Fosso Lauro

- Foto13

Int. 6.1.4 Fosso Isca Lorenzo

Foto14



Int. 6.1.5 Fosso Macchia 1

Foto 15

Int. 6.1.6 Fosso Macchia 2

Foto 16

**PROGRAMMA OPERATIVO ANNUALE (P.O.A.) 2023 – Progetto di Forestazione Pubblica
Progetto Generale**



Latitude: 40.481689
Longitude: 16.497116
Elevation: 59.24m
Accuracy: 3.9m
Time: 14-04-2023 10:18
Note: Ferrandina Macchia 3

Int. 6.1.7 Fosso Macchia 3

Foto 17



Latitude: 40.518561
Longitude: 16.47382
Elevation: 71.87m
Accuracy: 5.0m

Int. 6.1.8 Fosso Scalo di Ferrandina


Foto 18



Latitude: 40.469043
Longitude: 16.502827
Elevation: 66.38m
Accuracy: 13.2m
Time: 20-04-2023 10:42
Note: Ferrandina Isca del Ponte

Int. 6.1.10 Fosso Isca del Ponte 1

Foto 19



Latitude: 40.473607
Longitude: 16.502487
Elevation: 64.06m
Accuracy: 8.0m
Time: 14-04-2023 10:13
Note: Ferrandina Isca del Ponte 2

Int. 6.1.11 Fosso Isca del Ponte 2

Foto 20

PROGRAMMA OPERATIVO ANNUALE (P.O.A.) 2023 – Progetto di Forestazione Pubblica
Progetto Generale



Latitude: 40.552186
Longitude: 16.42829
Elevation: 106.6m
Accuracy: 1.5m

Int. 6.1.13 Fosso Noce


Foto21



Latitude: 40.552033
Longitude: 16.428256
Elevation: 106.6m
Accuracy: 2.0m

Int. 6.1.14 Fosso Manca La Salsa

Foto 22



Latitude: 40.522359
Longitude: 16.468301
Elevation: 79.83m
Accuracy: 7.0m

Int. 6.1.15 Fosso Costa del Canneto

Foto 23




Latitude: 40.504326
Longitude: 16.45883
Elevation: 375.51m
Accuracy: 13.9m
Time: 20-04-2023 09:33
Note: Ferrandina San Damiano

Int. 6.3.1 San Damiano

Foto 24

**PROGRAMMA OPERATIVO ANNUALE (P.O.A.) 2023 – Progetto di Forestazione Pubblica
Progetto Generale**




Int. 6.3.2 Consolazione

Foto25



Int. 6.3.3 Padula

Foto 26



Int. 6.3.4 Casaleni

Foto27



Int. 6.3.5 San. Antonio nelle Vigne

Foto 28

PROGRAMMA OPERATIVO ANNUALE (P.O.A.) 2023 – Progetto di Forestazione Pubblica
Progetto Generale




Int. 6.3.6 Uggiano

- Foto29



Int. 6.3.7 San Michele

Foto 30



Int. 6.3.8 Cretagna

Foto 31



Int. 6.3.9 San Filippo-Conconi

Foto 32

**PROGRAMMA OPERATIVO ANNUALE (P.O.A.) 2023 – Progetto di Forestazione Pubblica
Progetto Generale**




Int. 6.3.10 Pizzo Corvo

Foto 33




Int. 6.3.11 Orto del Tufo

Foto 34



Int. 6.3.12 Ferrandina - Salandra


Foto 35



Int. 6.3.13 Santa Lucia

Foto 36

**PROGRAMMA OPERATIVO ANNUALE (P.O.A.) 2023 – Progetto di Forestazione Pubblica
Progetto Generale**




Int. 6.3.14 Ferrandina - Stigliano

Foto 33



Int. 6.3.15 Caforchio

Foto 34



Int. 6.3.17 San Antonio nelle Vigne 2

Foto 35



Int. 6.3.18 Borgo Macchia

Foto 36