

**PROGRAMMA OPERATIVO ANNUALE (P.O.A.) 2023 – Progetto di Forestazione Pubblica  
Progetto Generale**



Int 1.2.1 Torcigliano – Area Attrezzata

Foto 1

Int 1.2.2 Monte Croccia - Area attrezzata

Foto 2



Int. 2.1 Verde Urbano Oliveto Lucano


Foto 3



Int.4.5.2 Scarrone

Foto 4

**PROGRAMMA OPERATIVO ANNUALE (P.O.A.) 2023 – Progetto di Forestazione Pubblica  
Progetto Generale**



Latitude: 40.534791  
Longitude: 16.191425  
Elevation: 498.62m  
Accuracy: 34.8m  
Time: 13-04-2023 12:28  
Note: Oliveto Lucano Vallone di Mezzo

Int. 6.1.2 Vallone di Mezzo – Fontana Nuova Foto 5



Latitude: 40.547483  
Longitude: 16.174239  
Elevation: 620.67m  
Accuracy: 9.0m

Int.6.1.4 Sorgente Trono Foto 6



Latitude: 40.535409  
Longitude: 16.203126  
Elevation: 489.72m  
Accuracy: 1500.0m  
Time: 13-04-2023 12:21  
Note: Oliveto Lucano Piscicolo

Int.6.1.5 Piscicolo Foto 7



Latitude: 40.52947  
Longitude: 16.185387  
Elevation: 555.58m  
Accuracy: 14.6m  
Time: 13-04-2023 14:12  
Note: Oliveto Lucano Porcile

Int.6.3.1 Porcile Foto 8

**PROGRAMMA OPERATIVO ANNUALE (P.O.A.) 2023 – Progetto di Forestazione Pubblica  
Progetto Generale**



Latitude: 40.523842  
Longitude: 16.180686  
Elevation: 605.78m  
Accuracy: 5.0m

Int. 6.3.2 Valle Rocco

Foto9



Latitude: 40.526509  
Longitude: 16.176152  
Elevation: 691.75m  
Accuracy: 8.5m

Int.6.3.3 Arielo

Foto 10



Latitude: 40.52814  
Longitude: 16.183258  
Elevation: 584.77m  
Accuracy: 6.5m

Int 6.3.4 Arielo

Foto 11




Latitude: 40.541459  
Longitude: 16.152395  
Elevation: 1077.08m  
Accuracy: 9.2m  
Time: 13-04-2023 13:24  
Note: Oliveto Lucano Monte Crocchia

Int 6.3.5 Monte Crocchia-Torcigliano

Foto 12

**PROGRAMMA OPERATIVO ANNUALE (P.O.A.) 2023 – Progetto di Forestazione Pubblica  
Progetto Generale**




Int.6.3.6 Pietrale

Foto 13



Int.6.3.7 Serrantica

Foto14



Int.6.3.10 Piano del Lago


Foto 15



Int.6.3.11 Grottone

Foto 16

**PROGRAMMA OPERATIVO ANNUALE (P.O.A.) 2023 – Progetto di Forestazione Pubblica  
Progetto Generale**



Latitude: 40.543968  
Longitude: 16.167323  
Elevation: 814.61m  
Accuracy: 7.5m  
Time: 13-04-2023 13:48  
Note: Oliveto Lucano San Giovanni

Int.6.3.12 San Giovanni

Foto 17



Latitude: 40.532457  
Longitude: 16.181199  
Elevation: 549.75m  
Accuracy: 7.0m

Int.6.3.17 Fontana nuova

Foto 18



Latitude: 40.551456  
Longitude: 16.185416  
Elevation: 704.69m  
Accuracy: 11.5m

Int.6.3.19 Tofarello

Foto 19



Latitude: 40.538134  
Longitude: 16.187893  
Elevation: 532.56m  
Accuracy: 4.3m  
Time: 13-04-2023 12:35  
Note: Oliveto Lucano Vignale della Madonna

Int.6.4.3 Vignale della Madonna

Foto 20