


**PROGRAMMA OPERATIVO ANNUALE (P.O.A.) 2023 – Progetto di Forestazione Pubblica  
Progetto Generale**



Int 1.1.5 Pian di Caprio

Foto 1



Int 1.2.1 Congo – area pic nic

Foto 2



Int. 2.1 Verde Urbano San Mauro Forte

Foto 3



Int.4.2.1 Congo

Foto 4

**PROGRAMMA OPERATIVO ANNUALE (P.O.A.) 2023 – Progetto di Forestazione Pubblica  
Progetto Generale**



Int. 4.3.1 Bosco Congo

Foto 5



Int.4.3.2 Bosco Congo

Foto 6



Int.4.3.6 Bosco Congo

Foto 7



Int.4.3.7 Bosco Congo

Foto 8

**PROGRAMMA OPERATIVO ANNUALE (P.O.A.) 2023 – Progetto di Forestazione Pubblica  
Progetto Generale**




Int. 5.1.2 Bosco Pian di Caprio

Foto9



Int.6.1.1 Fosso Garamma

Foto 10



Int 6.1.2 Fosso Garamma

Foto 11



Int 6.1.3 Fosso Garamma

Foto 12

**PROGRAMMA OPERATIVO ANNUALE (P.O.A.) 2023 – Progetto di Forestazione Pubblica  
Progetto Generale**



Latitude: 40.486206  
Longitude: 16.253437  
Elevation: 561.35m  
Accuracy: 6.2m  
Time: 30-01-2023 11:59  
Note: Fosso San Giovanni San Mauro

Int.6.1.4 Canale San Giovanni

Foto 13



Latitude: 40.480631  
Longitude: 16.266845  
Elevation: 381.38m  
Accuracy: 6.8m  
Time: 30-01-2023 13:13  
Note: Fosso Salice Padula

Int.6.1.5 Fosso Salice

Foto14



Latitude: 40.486872  
Longitude: 16.245274  
Elevation: 537.22m  
Accuracy: 12.9m  
Time: 30-01-2023 12:43  
Note: Fosso Pantoni Sa Mauro Forte

Int.6.1.6 Fosso Pantoni

Foto 15



Time: 15-03-2023 13:07  
Note: Fontana Vignale San Mauro Forte

Int.6.1.7 Fontana Vignale

Foto 16

**PROGRAMMA OPERATIVO ANNUALE (P.O.A.) 2023 – Progetto di Forestazione Pubblica  
Progetto Generale**



Int.6.3.6 SP 4/Bivio SS 277

Foto 17



Int.6.3.7 Vignale

Foto 18



Int.6.3.8 Fontana Arcieri

Foto 19



Int.6.3.9 Sant'Angelo

Foto 20

**PROGRAMMA OPERATIVO ANNUALE (P.O.A.) 2023 – Progetto di Forestazione Pubblica  
Progetto Generale**



Latitude: 40.481049  
Longitude: 16.253979  
Elevation: 505.11m  
Accuracy: 10.6m  
Time: 15-03-2023 13:01  
Note: Serra della Torta San Mauro Forte



Latitude: 40.494508  
Longitude: 16.23273  
Elevation: 503.67m  
Accuracy: 6.9m  
Time: 15-03-2023 10:54  
Note: San Mauro Forte San Elia

Int. 6.3.10 Serra La Torta


Foto21

Int.6.3.12 Sant'Elia

Foto 22



Latitude: 40.49267  
Longitude: 16.23833  
Elevation: 502.65m  
Accuracy: 4.0m  
Time: 15-03-2023 10:29  
Note: San Mauro c.da Santa Maria



Latitude: 40.49402  
Longitude: 16.238022  
Elevation: 502.64m  
Accuracy: 8.6m  
Time: 15-03-2023 10:31  
Note: San Mauro Mazzarella

Int.6.3.13 Santa Maria

Foto 23

Int.6.3.14 Mazzarella

Foto 24