


**PROGRAMMA OPERATIVO ANNUALE (P.O.A.) 2023 – Progetto di Forestazione Pubblica
Progetto Generale**



Int. 1.1.1 – San Giuliano fg 5 P.Ila 127 - Foto 1

Int. 1.1.1 - San Giuliano fg 5 P.Ila 157 - Foto 2



Int. 1.1.1 - Int. 1.1.1 - San Giuliano fg 5 P.Ila 157 - Foto 3



Int. 1.1.1 - San Giuliano fg 5 P.Ila 140- Foto 4

**PROGRAMMA OPERATIVO ANNUALE (P.O.A.) 2023 – Progetto di Forestazione Pubblica
Progetto Generale**



Int. 1.1.3 – Bosco Monte Acuto fg 35 P.lla 114 - Foto 5


Foto 6



Int. 2.1.1. – Oasi San Giuliano fg 8 plle 132 -140 -509 - Foto 7

Foto 8

**PROGRAMMA OPERATIVO ANNUALE (P.O.A.) 2023 – Progetto di Forestazione Pubblica
Progetto Generale**



Int. 2.1.1 Villa Comunale P.zza Castello - Foto 9

Foto 10



Int. 2.1.1 Oasi San Giuliano -CRAS – Foto 11

Int. 2.1.1 Via Alcide De Gasperi – Foto 12

**PROGRAMMA OPERATIVO ANNUALE (P.O.A.) 2023 – Progetto di Forestazione Pubblica
Progetto Generale**



Int. 3.2.1.3 Località Monte Acuto fg 44 Plle 100-101-103 - Foto13

Foto 14



Int. 3.2.2.3 Località Madonna della Porticella fg 40 plle 84-85 - Foto 15

Foto 16

**PROGRAMMA OPERATIVO ANNUALE (P.O.A.) 2023 – Progetto di Forestazione Pubblica
Progetto Generale**



Int. 3.2.3.3 Parco del Sorriso "A. Ragone" fg 32 Plle 700-701-702 – 721- Foto 17

- Foto 18



Int. 4.6.1- Località Madonna della Porticella fg 40 plle 84-85 – Foto 19

- Foto 20

**PROGRAMMA OPERATIVO ANNUALE (P.O.A.) 2023 – Progetto di Forestazione Pubblica
Progetto Generale**



Int.5.1.1 Loc Mad della Porticella fg 40 plla 84-85 -Foto 21 Int.5.2.1 Monte Acuto fg 35 plla 114 - Foto 22



Int.5.3.1 Monte Acuto fg 35 plla 114 - Foto 23

Int.5.4.1 Monte Acuto fg 35 plla 114 - Foto 24

**PROGRAMMA OPERATIVO ANNUALE (P.O.A.) 2023 – Progetto di Forestazione Pubblica
Progetto Generale**



Int. 5.2.2 Località Fontanella fg 14 plla 89 - Foto 25

Foto 26



Int. 6.1.1 Fiume Bradano Valle Diga S.Giuliano – Foto 27

Int. 6.3.1.1 Strada Consortile S. Giuliano Foto 28

**PROGRAMMA OPERATIVO ANNUALE (P.O.A.) 2023 – Progetto di Forestazione Pubblica
Progetto Generale**



Int. 6.3.1.1 Strada Consortile S. Giuliano Foto 29

Int. 6.3.2.1 S.C. Piano Tre Carri S.Giuliano - Foto 30



Int. 6.3.2.1 - S.C. Piano Tre Carri S. Giuliano - Foto 31

Int.6.3.3.1 - S.C. Sotto le Vigne -Foto 32

**PROGRAMMA OPERATIVO ANNUALE (P.O.A.) 2023 – Progetto di Forestazione Pubblica
Progetto Generale**



Int.6.3.3.1 - S.C. Sotto le Vigne - Foto 33



Int. 6.3.4.1 S.P. raccordo Le Conche -SS7 - Foto 34



Int. 6.3.4.1 S.P. raccordo Le Conche -SS7 – Foto 35



Int. 6.3.5.1 S.P. Piano Dell'Oste - Foto 36

**PROGRAMMA OPERATIVO ANNUALE (P.O.A.) 2023 – Progetto di Forestazione Pubblica
Progetto Generale**



Int. 6.3.6.1 SP 21 Messapica Tre Confini Sottani - Foto 37

Foto 38



Int. 6.3.6.1 - SP 21 Messapica Tre Confini Sottani- Foto 39

Int. 6.3.7.1 - SP 97 Fontana Del Noce -Foto 40



REGIONE BASILICATA

**Consorzio di Bonifica
della Basilicata**
(L.R. gennaio 2017, n.1) - MATERA

Area N. 24
Comune di MIGLIONICO
Riferimento Scheda Interventi Comunali

**PROGRAMMA OPERATIVO ANNUALE (P.O.A.) 2023 – Progetto di Forestazione Pubblica
Progetto Generale**