

**PROGRAMMA OPERATIVO ANNUALE (P.O.A.) 2023 – Progetto di Forestazione Pubblica
Progetto Generale**



Int. 2.1.1

- Foto1

Foto 2



Int. 2.1.1

- Foto 3

Foto 4


PROGRAMMA OPERATIVO ANNUALE (P.O.A.) 2023 – Progetto di Forestazione Pubblica
Progetto Generale



Int. 2.1.1

- Foto 5

Foto 6



Int.6.1.1

- Foto 7

Int. 6.1.1

Foto 8

**PROGRAMMA OPERATIVO ANNUALE (P.O.A.) 2023 – Progetto di Forestazione Pubblica
Progetto Generale**





Int. 6.1.1

- Foto 9

Int. 6.1.1

Foto 10



Int. 5.1.3

- Foto 11

Int. 5.1.3

Foto 12

**PROGRAMMA OPERATIVO ANNUALE (P.O.A.) 2023 – Progetto di Forestazione Pubblica
Progetto Generale**



Int. 6.3.1

- Foto 13



Int. 6.3.1

Foto 14



Int. 6.3.2

- Foto 15



Int. 6.3.2

Foto 16

**PROGRAMMA OPERATIVO ANNUALE (P.O.A.) 2023 – Progetto di Forestazione Pubblica
Progetto Generale**



Latitude: 40.45829
Longitude: 15.634625
Elevation: 836.13m
Accuracy: 8.0m
Time: 2023-07-10
Note: c/da Mancosa prima



Latitude: 40.458513
Longitude: 15.633359
Elevation: 880.19m
Accuracy: 8.0m
Time: 2023-07-10
Note: Strada Comunale Strada Comunale Santa Doronica

Int. 6.3.1


- Foto 17

Int. 6.3.1

Foto 18



Latitude: 40.488317
Longitude: 15.627059
Elevation: 686.1m
Accuracy: 3.5m
Time: 2023-07-10
Note: Strada Comunale Madonna degli Angeli, prato Prima



Latitude: 40.464363
Longitude: 15.635219
Elevation: 756.18m
Accuracy: 1.5m
Time: 2023-07-10
Note: c/da Tassito prima

Int. 6.3.1

- Foto 19

Int. 6.3.1

Foto 20